
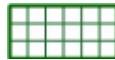














COMMUNE d'AIME-LA PLAGNE - secteur d'Aime (73006)

LISTE DES SERVITUDES D'UTILITE PUBLIQUE AFFECTANT L'OCCUPATION DES SOLS

Libellé de la servitude	Légende carte	Réf.	Objet	Acte instituant la servitude	Gestionnaires
PASSAGE TRAVAUX ET ENTRETIEN DES OUVRAGES		A4	L'Isère et autres cours d'eau non domaniaux	Arrêté préfectoral du 30/06/1992	Direction Départementale des Territoires 1 rue des Cévennes - 73011 CHAMBERY
PROTECTION DES BOIS ET FORETS		A8	Forêt RTM de Villette	Arrêté ministériel du 01/06/1994	Restauration des Terrains en Montagne 42, quai Charles Roissard 73026 CHAMBERY
MONUMENTS HISTORIQUES	 bâtiments  périmètre	AC1	Monument classée : basilique Saint Martin	Arrêté préfectoral du 18/04/1914	Unité Départementale de l'Architecture et du Patrimoine 94, boulevard de Bellevue 73000 CHAMBERY
		AC1	Monument inscrit : château de Montmayeur	Arrêté régional du 21/08/1987	
		AC1	Monument inscrit : église paroissiale	Arrêté préfectoral du 28/12/1984	
SITES INSCRITS ET CLASSES		AC2	Site inscrit : jardin et verger derrière la basilique St Martin	Arrêté ministériel du 21/10/1941	DREAL Rhône Alpes 5, place Jules Ferry - 69543 LYON 06
PROTECTION DES EAUX	 captages  périmètre	AS1	Périmètres de protection du captage de La Lovatière	Arrêté préfectoral du 02/07/1993	Agence Régionale de Santé délégation Savoie 94, boulevard de Bellevue 73000 CHAMBERY
		AS1	Périmètres de protection des captages : <ul style="list-style-type: none"> • de Combe Jovet • de La Falaise • des Etroits Amont et Aval • de Fontagneux • de Fontaine Villiens • de La Léchère • de La Plagne 	Arrêté préfectoral du 16/04/1991	
		AS1	Captage des Chavonnes	Arrêté préfectoral du 09/10/1992	
LIGNES ELECTRIQUES		I4	Ligne aérienne 63 kV Aime - La Plagne 1	Déclaration d'utilité publique du 23/06/1989	Réseau de Transport d'Électricité GMR Savoie 455, avenue du Pont de Rhonne - BP 12 73200 ALBERTVILLE cedex
		I4	Lignes aériennes 2 x 225 kV Albertville – Malgovert 1 et Contamine – Malgovert 1	Déclaration d'utilité publique du 10/03/1989	
		I4	Ligne aérienne 63 kV Aime – Contamine 1	Déclaration d'utilité publique du 02/12/1987	
		I4	Lignes aériennes 2 x 400 kV Albertville - Rondissone 1 & 2	Déclaration d'utilité publique du 21/01/1985	

Libellé de la servitude	Légende carte	Réf.	Objet	Acte instituant la servitude	Gestionnaires
PLAN DE PREVENTION DES RISQUES		PM1	Plan de prévention des risques miniers d'Aime et de Macôt-la-Plagne	Arrêté préfectoral du 18/12/2014	Direction Départementale des Territoires 1 rue des Cévennes - 73011 CHAMBERY
INSTALLATIONS CLASSEES		PM2	Site exploité par la scierie Excoffier	Arrêté préfectoral du 29/02/2012	Direction Départementale de la Cohésion Sociale et de la Protection des Populations avenue de Mérande - 73000 CHAMBERY
TELECOMMUNICATIONS : PROTECTION CONTRE LES PERTURBATIONS ELECTROMAGNETIQUES		PT1	Station hertzienne d'Aime-Granier	Arrêté ministériel du 17/12/1991	ORANGE - UPR - SE 2, chemin des Têts 74012 ANNECY
		PT1	Station hertzienne de Mâcot - Roc des Verdons	Décret du 27/01/1975	
		PT1	Centre radioélectrique Aime - Granier	Décret du 13/10/1977	Télédiffusion De France - unité de Grenoble 26, chemin de la Poterne 38100 GRENOBLE
TELECOMMUNICATION - PROTECTION CONTRE LES OBSTACLES		PT2	Centre radioélectrique Aime - Granier : zone secondaire de dégagement	Décret du 13/07/1977	
RESEAUX DE TÉLÉCOMMUNICATIONS		PT3	Câble fibre optique 73.224		ORANGE - UI Alpes 30bis, rue Ampère 38000 GRENOBLE
		PT3	Câbles RG 180.04 - 448.04 et 7330		
VOIES FERRÉES		T1	Domaine public ferroviaire et terrains riverains de la ligne St Pierre d'Albigny - Bourg St Maurice		SNCF Immobilier - Direction immobilière Sud-Est - Campus INCITY 116, cours Lafayette - 69003 LYON



le plan des servitudes est consultable et téléchargeable sur le géoportail à l'adresse suivante :

<http://carto.geo-ide.application.developpement-durable.gouv.fr/500/SUP.map#>