



Élaboration du PLU De la commune de Granier

Volet touristique

Granier

Étymologie : Le terme "grenier", garde à manger dans lequel étaient stockées les récoltes de céréales, serait à l'origine du nom GRANIER.



Volet tourisme : diagnostic & recommandations

Synthèse

Logique d'approche

Exister dans le stock de projets des clientèles cibles et des habitants.

Constat

Le client a l'image d'un "territoire de destination" comme l'habitant de la région pense à un "espace de vie". C'est pourquoi le territoire d'usage correspond rarement au territoire communal.

Le Granier appartient au "Versant du Soleil".

→ **Cet intitulé vaut positionnement touristique.**

C'est la constitution de cette image forte qui permettra de devenir un interlocuteur crédible à l'OPGP. Alors le "Versant du soleil" sera considéré comme un complément valorisant pour l'offre La Plagne. Les hébergements labellisés, les activités et les événements distinctifs seront alors promus.

Ce qui distingue Granier :

- **L'alpage Plan Pichu, la cascade**
- **Les chalets d'alpage noyés dans les pentes avalanches**
- **L'urbanisme regroupé du centre village**
- **L'engagement des bénévoles**

Recommandations

Penser globalement le territoire, spécialiser chaque composante.

C'est-à-dire que chacune des communes met en avant une spécificité :

Ici l'hébergement au cœur du village dans le bâti ancien,

Là, des hébergements légers de loisirs très décalés (dérogation aux contraintes de construction),

Ailleurs, des compléments spectaculaires au bâti ancien (véranda jardin, espace enfants...),

Ailleurs encore des hébergements dans le bâti ancien tournés vers l'accueil "slow food" (produits du jardin...),

Ailleurs, les nuits en alpage,

Ou encore des festivités typiques par villages (fêtes, marché...)

Reste l'indispensable même s'il est partagé par tous, donc banal, les fêtes (du pain), les circuits du patrimoine...

Logique de site

Comprendre d'emblée l'offre globale de la commune et du Versant du Soleil.

Constat

Le client comme l'habitant doit disposer d'une vue et d'un programme global afin qu'il fasse son choix et qu'il ait le sentiment de diversité qui lui donne envie de revenir parce qu'il n'a pas tout vu.

Recommandations

Les SI sont regroupés dans un seul OT Versant du soleil.

Une seule brochure et un seul site Web montrent l'ensemble et précise toute l'offre de chacun sous un intitulé spécifique à chaque commune. Ce dernier restitue l'identité à travers le choix suggéré au chapitre précédent.

Un totem directionnel au point zéro de tous les centres d'intérêt de la commune et des produits communs (GR5, Pierra Menta, Tour du Beaufortain...) Devant l'OT ou devant la Mairie.

Logique d'accueil

Le visiteur, client ou habitant du canton, souhaite un contact direct ou indirect avec l'habitant de la commune.

Recommandations

Un accueil SI (+services) par village ouvert normalement.

Des fiches excursions, des fiches visites, des signalisations explicatives pour que la découverte soit totale (par exemple à l'extérieur de certains jardins privés, des explications sur les plantations, les fleurs...)

Des greeters : des habitants se proposent une ½ journée par semaine pour accompagner et présenter le patrimoine (architectural, naturel, culturel) à un groupe de visiteurs.

Logique des offres structurantes

L'offre/économie touristique locale.

Le téléski :

Constat

Son déficit d'exploitation ne pourra être comblé par un meilleur remplissage.

Recommandations

Son maintien n'est possible que si les habitants du canton reprennent régulièrement le chemin du site et acceptent de payer un forfait pour que le petit équilibre soit atteint.

Pour devenir attractif, il faut donc changer d'échelle du bassin de chalandise et d'échelle de produit. Ainsi,

- **Sur la piste, il faudrait (cf. Col de Marcieu) proposer d'autres activités (tubbing hiver été) par ex.)**
- **Au bord de la piste des hébergements périodiques (igloo, bivouac) qui renforcent l'attractivité**
- **Tripler la surface de la terrasse de la buvette, installer un barbecue géant pour attirer du monde et faire des recettes qui consolident l'exploitation du TSG.**

Sans ces engagements du public et des habitants du canton, sans la mise en œuvre rapide de ces offres, le déficit d'exploitation est trop important et une fermeture inéluctable.

Bonvillard :

Le principe de donation engage la commune à mettre en place une action d'intérêt général.

Constat

Bâti hors norme ne pouvant plus recevoir du public.

Seul le bâtiment ancien est récupérable avec un gros programme de mise aux normes.

Hameau non raccordé au réseau des eaux usées ni à l'eau potable :

Pas d'hébergement important

Recommandations

Le bâti d'origine et quelques hébergements légers pourraient être raccordés à un système d'assainissement non collectif à trois principes : collecte, prétraitement (fosse septique ou fosse toutes eaux) et traitement et dispersion par filtre et épandage naturel.

- **Une mise en œuvre communale s'impose pour garantir la fiabilité et préserver "l'intérêt général".**

Vocation possible du site :

Élevage particulier d'équidés, chevaux de montagne, mulets, ânes, chevaux de trait pour débardage...

D'autres centres d'intérêt à la journée comme un sentier pieds nus ou autres... devront être autorisés dans la DSP ou le bail de location à titre gratuit ou faible (intérêt général) afin que l'exploitant puisse autonomiser son chiffre d'affaires par des activités complémentaires lucratives.

L'esprit du lieu le site est un but de promenade. Il est alors important de valoriser la chapelle et l'environnement naturel par un jardin de curé ou un jardin botanique... géré par l'exploitant de l'élevage...

Covénience : Pour attirer du monde, il faut créer un espace convivial particulièrement bien aménagé comme des espaces couverts de pique-nique avec point feu, aires de jeux pour enfants, sentier d'interprétation.

L'Alpage de plan Pichu :

C'est un des points forts en été que ce point de vue et ce passage entre vallée...

Constat

Tout au long de la route le bâti est remarquable : mettre en place support d'interprétation + relais sur Smart phone (Thôte).

À plan Pichu, la chapelle est avec la cascade un lieu fort avec son sentier botanique.

Visite de l'alpage, explication sur la fabrication du beaufort. Tous les jours, traite de 15h à 17h30, suivie de la fabrication de Beaufort

Recommandations

Mieux gérer les stationnements

et

- Développer grâce à des services qui pourraient procurer d'autres recettes à l'alpagiste... Casse croûte, voir plat et dessert uniques sur réservation...

Logique d'hébergement sur Granier

L'offre/économie touristique locale.

Constat

L'hébergement de Granier doit se dissocier de ce qui offert à La Plagne.

- **Il faut être complémentaire et offrir un nouveau produit touristique.**

La fréquentation se fait plus en hiver et de manière familiale. La clientèle est fidélisée.

On observe une baisse de la fréquentation et les réservations sont de plus en plus tardives. L'hébergement est vieillissant et ne s'adapte pas forcément au marché.

Les gîtes sont labellisés, mais ils ne sont pas tous répertoriés.

Les gîtes existants: faible volonté de rénovation.

Création : il est intéressant de stimuler la création de nouveaux gîtes car les porteurs de projet ont souvent en tête un projet plein de caractère. Par exemple, l'un souhaite faire partager sa connaissance ou son travail à l'alpage, un autre le jardin et le verger, un troisième les promenades en montagne ou enfin l'apiculture.

Recommandations

La commune dans le cadre du Versant du Soleil doit choisir l'axe d'hébergement qu'elle veut valoriser :

- **Valorisation d'hébergements classiques,**
- **Une caractérisation par des plus spécifiques (véranda..., Cheminée, jardin, spa, storvatt...)**
- **Thématisation autour de la nourriture bio,**
- **Autres types d'hébergement alternatifs.**

Actions à mettre en œuvre :

Sensibiliser les hébergeurs par un discours volontariste sur la promotion : réunion publique avec présentation de l'assistance possible + édition de la commune et du Versant du Soleil

Rénovation & Création : ASSISTANCE À PORTEUR DE PROJET. Il s'agit alors d'accompagner les porteurs de projet par des conseils en *aménagement, communication et commercialisation*. Ce type de dispositif individualisé coûte peu (2 à 4 jours par porteur de projet et les résultats sont tangibles très rapidement).

L'offre doit être liée au réseau de la vallée.

Les chalets d'alpages pourraient faire l'objet d'une valorisation très encadrée par la loi Montagne pour que quelques-uns développent un produit régulier de nuit à l'alpage.

Globalement

Constat

Granier ne peut se développer sans s'inscrire dans un développement global des deux versants.

La Plagne va avoir de plus en plus besoin de débanaliser son offre donc doit pouvoir mettre en avant des offres décalées.

Granier peut apporter ce type d'offres dans un cadre authentique.

C'est la paradoxe à gérer :

- Proposer des logements plus grands à moindre prix,
- Accueillir à travers toute une population locale conviviale,
- Proposer des hébergements insolites et proches de la nature en hiver et en été à côté ou dans un village authentique.
- Proposer des produits touristiques autour de l'alpage en été.
- Valoriser l'été la proximité avec le Beaufortain.
- Renforcer une offre agropastorale pour séduire l'été septembre et début octobre inclus.
- Préserver son identité et s'imposer comme une destination alternative pour la Plagne sous l'intitulé Versant du soleil-Granier...
- ...

SOMMAIRE

Synthèse	27	Les autres activités estivales	39
Logique d'approche	27	Le VTT	39
Logique de site	27	Un terrain de football	39
Logique d'accueil	27	Un terrain de pétanque	39
Logique des offres structurantes	28	Les patrimoines à découvrir	39
Le téléski :	28	L'agriculture	40
Bonvillard :	28	Les animations printemps-été	41
L'Alpage de plan Pichu :	28	Avril / Mai / Juin	41
Logique d'hébergement sur Granier	29	Juillet / Août / Septembre	41
Globalement	29	Les activités hivernales	43
Introduction	32	Le ski alpin	43
Présentation de la commune	32	Le Téléski des Chavonnes	43
Intercommunalité :	32	Téléski baby	43
Accessibilité :	32	Période et horaires d'ouverture des téléskis	43
Les commerces et services à Granier	33	Fréquentation des téléskis	43
Le Syndicat d'Initiative	33	Le ski nordique	43
Horaires d'ouverture :	33	Pistes de ski nordique	43
Cotisations :	33	Les randonnées raquettes	43
Histoire	33	La traversée des 3 villages	43
Actions liées au tourisme	33	Le ski de randonnée	44
Services :	34	Crêt du Rey	44
Organisation :	34	Combe Bénite	44
La Mairie	35	Mont Coin	44
Horaires d'ouverture :	35	Mont Rosset	44
Adresse et coordonnées de la mairie :	35	Col du Grand Fond	44
Le Bureau des guides du "Versant du Soleil"	35	Les animations hivernales :	44
La bibliothèque	35	Janvier / Février / Mars	44
L'Auberge de Granier :	35	Octobre / Novembre / Décembre	44
Point de vente de Beaufort et de produit locaux :	35	Accès aux activités hivernales et stationnement	46
L'Écurie Ski Services : location matériel sports :	36	Organisation / Ressources Humaines	46
Horaires et périodes d'ouverture : (base : saison 2010/2011)	36	Tarifification Granier / La Plagne	46
La buvette-frites	36	Tarifs ski Granier : Adultes, enfants, groupes et habitants	46
Période et horaires d'ouverture :	36	Les avantages pour aller skier à la Plagne	46
Les activités estivales et après-ski	37	Tarifs location de matériel	47
Les randonnées pédestres au départ de Granier	37	Niveau d'enneigement	47
Le sentier botanique de Plan Pichu	37	Communication : les moyens de promotion du domaine skiable	47
"Le plateau de Plan Pichu"	37	L'hébergement touristique	49
"Le Tour de Falier" (Balade "Alpage de Plan Pichu")	37	Les gîtes ruraux	50
Le Pont "romain" de la Barrioux	37	Gîte d'étape et de séjour	58
La traversée des 3 villages	37	Les meublés	59
Le sentier des Charmilles	37	Les chambres d'hôtes	63
Le sentier balcon des adrets de Tarentaise	38	Les chalets d'alpage	64
Des hameaux dans les vignes	38	Les refuges	66
Les randonnées pédestres à proximité de Granier	38	Typologie des clientèles et fréquentation	69
Le sentier "au-dessous de Granier"	38	Les clientèles à Granier	69
Le Tour du Beaufortain	38	Activités pratiquées	69
Lac de Saint Guérin	38	Pourquoi Granier comme destination ?	69
Lac de Roselend	38	Durée du séjour	69
Las des Fées	38	Caractéristiques de la demande en montagne	70
Crêt du Rey	38	Le hameau de Bonvillard	71
Grand Mont	38	Accès	71
Col et Mont Coin	38	Histoire du site	71
La Crêt du Boeuf	38	Composition du site et exposition	71
		Le tourisme sur le territoire	72
		Le "Versant du Soleil" ?	72
		Conclusion	72

Introduction

Présentation de la commune

Adossé au massif du Beaufortain, face à la Vanoise, le village de Granier domine la vallée de la Tarentaise, dans le département de la Savoie.

Située à 1250 mètres d'altitude, la commune de Granier bénéficie d'une exposition privilégiée, sur les pentes du Versant du Soleil, qui permet le développement d'une multitude de paysages : alpages, vignes, forêt, prairies ...

Granier, c'est aussi un petit village de 379 habitants, situé face au Mont-Pourri, qui se compose d'un hameau principal : La Thuile et du hameau de Bonvillard, à 3 km environ du centre-bourg.

La vue depuis ce village paisible est saisissante : elle s'étend des glaciers et sommets de la Vanoise aux grands domaines skiables du versant opposé.

Intercommunalité :

Granier est rattaché à la Communauté de communes des Versants d'Aime qui regroupe les neuf communes suivantes : Aime, Bel-lentre, La Côte d'Aime, Granier, Landry, Macot La Plagne, Montgirod-Centron, Peisey-Nancroix et Valezan.

Les compétences de la Communauté de communes sont :

- Aménagement de l'espace
- Actions de développement économique d'intérêt communautaire
- Protection et mise en valeur de l'environnement.
- Politique du logement et du cadre de vie.
- Construction, entretien et fonctionnement d'équipements culturels, sportifs et d'enseignement
- Participation financière à l'utilisation d'équipements collectifs.
- Vocation sociale d'intérêt communautaire.



Accessibilité :

Par la route : Par l'autoroute A43 jusqu'à Albertville puis prendre la RN 90 jusqu'à Moûtiers.

Arrivé à Moûtiers, suivre la D990 jusqu'à Aime.

Arrivé à Aime, suivre la route de Villaroland sur 13 km, puis Tessens sur 8 km.

Passer par le hameau de La Thuile avant d'arriver à Granier.

En train : La gare SNCF "Aime-la-Plagne" est la plus proche.

Les commerces et services à Granier

Le Syndicat d'Initiative

Situé au cœur de Granier, le Syndicat d'Initiative propose de **nombreux services de proximité**.

Horaires d'ouverture :

- Du mardi au dimanche matin de 8h à 9h30.
- Du mardi au samedi après-midi de 18h à 19h pendant les saisons d'hiver et d'été.

Ces horaires sont fixes ; Fermeture annuelle 2 semaines à la Toussaint et une semaine au printemps.

Tél. : 04.79.55.46.44

Cotisations :

- 12 € / membre
- 25 € / famille
- 27 € / acteur touristique
-

Histoire

Date de création : Décembre 1997

Vocation :

Sous le titre "Syndicat d'initiative", il a été constitué une **association** régie par la loi de 1901, affiliée à l'Union Départementale et à la Fédération Régionale Savoie-Dauphiné et par là même, à la Fédération Nationale des Offices du Tourisme et Syndicats d'Initiative.

Son action s'étend sur l'ensemble du territoire de la commune de Granier.

Le Syndicat d'initiative a pour but **d'étudier et de réaliser les mesures tendant à accroître l'activité touristique.**

Le Syndicat d'initiative, service d'intérêt public, assume **l'accueil et l'information touristique**. Il doit également s'efforcer de **susciter l'animation** indispensable dans son rayon d'action. Il contribue, en liaison avec les collectivités publiques, privées ou associatives et avec les différents organes de la Fédération Nationale des Offices de Tourisme et Syndicats d'initiative, à la **mise en valeur des richesses naturelles et monumentales**. Ainsi, le Syndicat d'Initiative de Granier doit accomplir les missions suivantes :

- assurer la gestion de services de proximité définis en relation étroite avec la municipalité,
- chercher une collaboration étroite entre toutes les bonnes volontés pour l'amélioration et l'aménagement de Granier,
- assurer la promotion du village en relation avec toutes les autres structures compétentes sur le plan local ou extérieur,
- soumettre à la municipalité les améliorations qui peuvent être apportées pour le bien-être, le renom et l'essor touristique et commercial,
- faire éditer tout document destiné à faire connaître la commune de Granier et ses richesses ainsi qu'à faciliter l'information des touristes qui y séjournent.
- favoriser l'action des associations locales par la mise à disposition de moyens définis

Actions liées au tourisme

Comme mentionné précédemment, le Syndicat d'Initiative assure l'accueil, l'information et les renseignements par téléphone auprès des vacanciers séjournant à Granier. C'est également lui qui organise les pots d'accueil et réunions d'information pendant les vacances de février.

Cinq manifestations majeures sont organisées par le Syndicat d'Initiative chaque année (qui ne concernent pas forcément les touristes mais la population en général) :

- Le théâtre de Pâques avec les habitants de Granier : trois représentations.
- Les Nuits du Cinéma de Montagne (en août) sur deux soirs avec projection de deux films par soirée sur le thème de la montagne, de la nature, de l'aventure et de la ruralité.
- Fête de la Saint Barthélemy (août) : Fête du village : pot avec la paroisse, pique-nique partagé le midi et concours de quilles ou de pétanque l'après-midi, buvette et pizzas cuites au four à pain le soir.
- Le Trail de Combe Bénite (septembre) : course pédestre dans les alpages de Granier
- Foire aux vins et produits du terroir (octobre).

Ainsi, le Syndicat d'Initiative est à l'origine de la majeure partie des manifestations qui ont lieu à Granier, en saison et hors saison, Très actif, le Syndicat d'Initiative propose des activités très variées, pour tous les publics : sportives, avec notamment l'organisation du Trail de la Combe Bénite ; culturelles, avec les représentations théâtrales et les Nuits du Cinéma de montagne ; agro-pastorales, avec les visites à l'alpage ou encore les soirées apiculture... etc.

Services :

- Épicerie
- Dépôt de pain
- Presse locale (Dauphiné Libéré et la Tarentaise hebdo)
- Météo : le bulletin quotidien est affiché.
- "Boutique Souvenirs" : Cartes postales, timbres, objets réalisés par des artisans locaux, sets de tables de Granier ...
- Regroupement de fuel pour le percevoir à un prix plus attractif (négociation du prix avec mise en concurrence)
- Achat commun parapharmacie sur un catalogue CE
- Le Syndicat d'Initiative est également un point de vente de Beaufort : il partage ses locaux avec la fruitière (les locaux appartenaient à la fruitière).

Organisation :

Moyens humains et missions du Syndicat d'Initiative :

Une salariée à temps plein (35 h) en CDI.

Un salarié en CDI, rémunéré à l'heure, pour les remplacements.

Les heures « fixes » d'ouverture du S.I concernent principalement les heures d'ouverture du **dépôt de pain** et de **l'épicerie** de dépannage. Cependant, la salariée à temps plein est présente sur le lieu de travail sur des plages horaires plus larges pour assurer :

- les permanences téléphoniques,
- la gestion des courriers électroniques et, depuis peu, la tenue et mise à jour du site Internet (avant, un bénévole s'en chargeait)
- l'entretien du local, les achats des marchandises et divers,
- l'administratif, la comptabilité,
- l'organisation de manifestations, la conception de flyers et affiches pour les animations, la promotion du village et des hébergements, le bulletin d'information des animations...
- une présence aux réunions diverses
- la gestion du planning de la salle de réunion de la mairie
- la location du chalet d'alpage « La Chevalière ».

Le nombre d'adhérents au Syndicat d'Initiative : une cinquantaine.

Le nombre de bénévoles : variable suivant les animations mais un noyau dure d'une vingtaine.

Le Syndicat d'Initiative

<p>Forces</p> <ul style="list-style-type: none"> • Fort engagement de l'unique salariée. • Grande polyvalence dans l'organisation des activités (Épicerie, buvette, animation, activités sportives...) • Bénévolat 	<p>Faiblesses</p> <ul style="list-style-type: none"> • Trop de services différents à produire simultanément par une même personne. • Manque de moyens techniques pour produire une information, des supports de communication. • Manque de valorisation de ce qui fait l'identité du village.
<p>Opportunités</p> <ul style="list-style-type: none"> • Le travail en réseau permet d'être plus attractif. 1+1 = 3. Regrouper les SI sous un seul OT. • Le seul nom "commercial", "communicable", "séduisant" est Versant du Soleil • Programme "greeters" : les habitants accueillent... • Animer le patrimoine 	<p>Menaces</p> <ul style="list-style-type: none"> • Désintérêt des clientèles pour des propositions d'offres touristiques trop "banales".

La Mairie

Horaires d'ouverture :

Le Mardi : de 8h00 à 11h30
Le Jeudi : de 13h30 à 17h
Le Samedi : de 8h00 à 11h00

Adresse et coordonnées de la mairie :

Mairie de Granier
Place de la Mairie
73210 GRANIER

Tél. 04.79.09.73.59

Mail : mairiedegranier@wanadoo.fr

Site web de la mairie : mairiedegranier.olympo-network.com

Le Bureau des guides du "Versant du Soleil"

Localisation : Dans le village de Granier.

Gestion : Bruno Pellicier et Xavier Ferri, pendant plus de vingt ans.

Le Bureau des guides de Granier est aujourd'hui en cessation d'activité, depuis le départ de Granier de Monsieur Bruno Pellicier et le récent décès de Monsieur Xavier Ferry, les deux accompagnateurs de haute et moyenne montagne à l'origine de la création du bureau des guides. Grâce à des articles publiés dans les revues du type "Montagne Magazine" ou "Actu Rando", le bureau des guides recevait très régulièrement des groupes pendant l'été, venus randonner sur les Versants du Soleil. Cette clientèle, bien souvent lyonnaise ou grenobloise, venait le temps d'un week end à Granier et séjournait en gîte. L'hiver, ces mêmes clientèles revenaient pour pratiquer le ski de randonnée avec les accompagnateurs du bureau des guides.

La bibliothèque

Localisation : La bibliothèque se situe sur la place du village, dans le même bâtiment que l'auberge.

- **Horaires d'ouverture** : Le mardi de 17h à 18h30 et le samedi de 10h à 11h pendant les périodes scolaires ; l'été uniquement le mardi de 18h à 19h.

L'Auberge de Granier :

Localisation : Au cœur du village de Granier, sur la place de la Mairie.

Services : Restauration ; Bar ; Hébergement (3 logements)
Plats à emporter
Petit-déjeuner sur demande
Service de courses

Gestion : Jérôme et Emmanuelle BIDEAUX

Moyens humains : Le gérant + une serveuse.

Tél. : 04.79.40.07.37 / 06.63.08.20.39

Mail : contact@aubergedegranier.fr

Site Internet : www.aubergedegranier.fr

Point de vente de Beaufort et de produit locaux :

Horaires d'ouverture : Le point de vente de Beaufort est ouvert le vendredi et le samedi de 18h à 19h toute l'année ; pendant les vacances, il est ouvert tous les jours sauf le dimanche de 18h à 19h.

Localisation : Ce point de vente se situe dans les mêmes locaux que le Syndicat d'Initiative.

Gestion : Le point de vente de Beaufort est indépendant du SI ; il est géré par le SICA du Replat qui fonctionne avec la coopérative et les caves d'affinage d'Aime (neige et soleil) Le **SICA du Replat** contribue à la **commercialisation de sa production de Beaufort**.

Tél. : 04 79 55 60 78

L'Écurie Ski Services : location matériel sports :

Horaires et périodes d'ouverture : (base : saison 2010/2011)

Ouvert du 18/12/10 au 02/01/11 et du 12/02/11 au 13/03/11 :

Du lundi au vendredi de 9h à 10h30 ; de 13h à 14h30 ; et de 16h à 19h.

Le samedi et dimanche : de 9h à 11h ; de 13h à 14h30 et de 16h à 19h.

Gestion : Par une association de bénévoles propose la location de matériel de ski. Ouverture récente, en

La buvette-frites

Période et horaires d'ouverture :

Tous les jours durant les deux semaines des vacances de Noël et de mi-février à mi-mars ; et le week end hors vacances scolaires. De 10h30 à 17h00.

Localisation : Au pied des téléskis avec une terrasse panoramique.

Services : Bar et petite restauration.

Gestion : Syndicat d'Initiative et bénévoles. La buvette dépend du Syndicat d'Initiative.

Moyens humains : Une salariée (la personne qui est au SI habituellement) + un renfort pendant le coup de feu de 11h30 à 14h30. Des bénévoles remplacent la salariée pendant son jour de congé.

Les commerces et services

<p>Forces</p> <ul style="list-style-type: none"> • Véritable mobilisation et solidarité territoriales pour maintenir l'activité touristique à Granier : <ul style="list-style-type: none"> • Bureau des guides • Écurie Ski Services (association) • Buvette-frites (association) • Vente de pain du four communal... (association) • Des volontaires au télésiège des Chavonnes 	<p>Faiblesses</p> <ul style="list-style-type: none"> • Visibilité de l'information : le site Internet de la commune de Granier ne mentionne pas les horaires d'ouverture ni la localisation des commerces et services. • Plusieurs annonces d'accueil des messageries vocales des services et commerces de Granier ne mentionnent pas : <ul style="list-style-type: none"> • Le nom du service/commerce que le client cherche à joindre • Les horaires d'ouverture et périodes de fermeture • Une invitation à rappeler plus tard. • Sur le territoire communal, les services de 1^{ère} nécessité sont réunis au sein du SI ; mais absence d'autres commerces et services de proximité, du type : pharmacie, boulangerie, distributeur...
<p>Opportunités</p> <ul style="list-style-type: none"> • Tripler la surface de la terrasse de la buvette, installer un barbecue géant 	<p>Menaces</p> <ul style="list-style-type: none"> • Découragement des clientèles, manque de persévérance dans leur recherche d'informations au profit d'une autre destination.

ENJEUX TOURISTIQUES LORS DE LA RÉVISION DU P.L.U.

Assurer la pérennité des services proposés aujourd'hui par le Syndicat d'Initiative sur la commune de Granier à travers deux leviers :

Des habitants actifs : Flux économiques et sociaux
Renforcement de la culture locale
Maintien d'un environnement soigné, entretenu

Une offre d'hébergements renforcée par :
Actualisation des offres actuelles
Création dans le tissu urbain existant

Les activités estivales et après-ski

Les randonnées pédestres au départ de Granier

Le sentier botanique de Plan Pichu

Balade : 20 minutes de marche facile

Le site préservé de Plan Pichu, classé "Natura 2000" invitera très prochainement tous les amoureux de la nature à venir goûter au plaisir d'un moment de détente au cours d'une balade sur le sentier botanique récemment aménagé. Ce sentier, dont l'ouverture est attendue pour l'été 2012, invite en effet les visiteurs à découvrir les noms des fleurs rencontrées si souvent en montagne, leurs spécificités, leurs vertues, les anecdotes qui leur sont liées... Ce parcours, jalonné de tables de lecture et de panneaux d'interprétation ludiques apportera à petits et grands de nombreuses informations sur la faune et la flore alpines.

"Le plateau de Plan Pichu"

Randonnée de 2 heures pour rejoindre l'alpage de Plan Pichu.

Petite boucle au départ du parking de Laval, le long de la cascade.

Difficulté : Facile

Dénivelé : 300 m

Altitude minimum : 1650 m

Altitude maximum : 1950 m

"Le Tour de Falier" (Balade "Alpage de Plan Pichu")

Randonnée de 4h30 pour rejoindre l'alpage de Plan Pichu.

Grande boucle au départ du parking de Laval.

Difficulté : Difficile

Dénivelé : 630 m

Altitude minimum : 1650 m

Altitude maximum : 2280 m

Le Pont "romain" de la Barrioux

Une balade / boucle agréable, au départ de Granier, qui allie la découverte du patrimoine, des paysages forestiers et le charme des torrents de montagne.

Difficulté : Facile

Dénivelé : 200m

Temps de marche : 2 heures.

Altitude minimum : 1230 m

Altitude maximum : 1410 m

La traversée des 3 villages

Une balade au départ de Granier (possible également au départ de Valezan), d'une durée assez longue qui emmène les randonneurs dans la forêt, les alpages et les montagnettes de La Côte d'Aime.

Cette promenade se pratique en toute saison. L'été, elle est accessible à pied, mais également en VTT.

Durée : 4h00

Dénivelé : 500 m

Difficulté : Facile

Au départ de Granier : Le parcours commence au niveau du Calvaire qui est sur la route de la Côte d'Aime, en prenant la direction de la chapelle de Bonvillard.

Autre départ possible : Depuis le parking du télésiège : suivre la route du Cornet d'Arêche avant de prendre le chemin qui descend dans la forêt.

Le retour se fait en navette. Une inscription au SI de Granier est requise.

Le sentier des Charmilles

Sentier à thème : Agriculture, forêt, tourisme ; ce sentier part de Naves (Moûtiers), traverse Granier, et va jusqu'à La Thuile de Vulmix.

Durée : 1h30

Longueur : 5 km

Dénivelé : 220m

Le sentier balcon des adrets de Tarentaise

Longueur : 45 km – Peut se pratiquer en V.T.T

Des hameaux dans les vignes

Tous ces sentiers sont également praticables à VTT.

Les randonnées pédestres à proximité de Granier

Le sentier “au-dessous de Granier”

Ce sentier propose la visite de l'entrée d'une grotte dans le gypse (une des plus grandes grottes dans le gypse de France). Des panneaux d'explications jalonnent le parcours et un mini arboretum accueillent les visiteurs à l'entrée du site. Ce sentier se situe à cinq minutes de la route qui relie Granier aux Chavonnes, dans la forêt d'Aime-Tessens.

Ce sentier peut être rejoint à pied, mais il est préférable de le rejoindre en voiture (Chavonnes ou La Roche).

Le Tour du Beaufortain

Le Tour du Beaufortain peut être rejoint en empruntant le sentier “Pont romain de la Barrieux”. En effet, après avoir traversé le pont romain, remonté le petit sentier et être arrivé à un chalet en rénovation, deux possibilités s'offrent aux randonneurs : s'ils suivent le chemin qui part à droite et remontent alors un sentier (assez raide), ils débouchent sur une piste où ils n'ont plus qu'à suivre les panneaux TB (Tour du Beaufortain, qui emprunte donc une partie du sentier qui mène au pont romain de la Barrieux).

Lac de Saint Guérin

Lac de Roselend

Las des Fées

Crêt du Rey

Grand Mont

Col et Mont Coin

La Crêt du Boeuf

À Noter : Le Syndicat d'Initiative est en liaison avec le bureau des guides de Montchavin les Coches sur le versant de la Plagne et peut réserver des randonnées auprès d'eux ; cependant, elles ne se font pas forcément sur la commune de Granier.

Les autres activités estivales

Le VTT

À Granier, les routes empierrées et les sentiers accessibles en V.T.T sont nombreux et adaptés à tous les niveaux, en forêt ou sur les chemins de montagne.

Un terrain de football

Les habitants de Granier ont la possibilité de jouer au football ou d'aller voir des matchs grâce à ce terrain mis à leur disposition.

Un terrain de pétanque

Ce terrain se situe à proximité du jardin public, sous la place.

Les patrimoines à découvrir

L'art baroque

- L'église Saint-Barthélemy : l'église actuelle a été agrandie à partir du bâtiment médiéval et, originalité en Tarentaise, elle garde le plan en cul-de-four avec un clocher coiffé d'une flèche en tuf, édifié par Pierre Martinet, maître-maçon, originaire de la Valsésia (1732).

Cette église fait partie des Chemins du Baroque. Des visites sont assurées par la FACIM.

- La Chapelle de Saint Grat : au pied de cette chapelle, loin du village, furent enterrés les enfants morts-nés non baptisés, puis les habitants de Granier emportés par l'épidémie de peste de 1630.



Patrimoine vernaculaire

- Le four à pain communal
- Les cadrans solaires
- Les bassins

Patrimoine architectural

- Le pont de la Barrioux : Il est aussi appelé "pont romain" par les habitants de Granier. Hélas pour la richesse historique du village, mais ce pont n'aurait de "romain" que son nom et le style. Cet ouvrage, autrefois, facilitait les échanges entre le village de Granier et les habitants de la Côte d'Aime et de Valezan.

Patrimoine naturel

- Le **sentier botanique de Plan Pichu** (parcours thématique et ludique).
La visite du sentier botanique est proposée avec un vacancier amateur de botanique, présent à Granier uniquement l'été (juillet et août).
- Des vignes, vergers, jardins et praires.
- Une forêt de conifères.
- Des lacs (Lac des fées, Lac du Guiot).
- Des montagnettes.
- Des sommets et des cols (Cornet d'Arêches : 2109m, Col du Coin : 2398m ; Combe Bénite : 2575m, Crêt du Rey : 2633m...).
- Une table d'orientation à la sortie du village, sur la route du Cornet d'Arêches.
- Le torrent de l'Ormente

L'agriculture

Autrefois, dans les villages, la population vivait principalement de ce qu'elle produisait (froment, seigle, orge, avoine, chanvre, pommes de terre, vignes, vergers...). Aujourd'hui, à Granier, l'agriculture est tournée essentiellement vers **l'élevage de vaches laitières pour la production du Beaufort**. Granier compte encore quelques petits exploitants et principalement **un GAEC** (Groupe-ment Agricole d'Exploitation en Commun). En effet, face aux difficultés liées à l'environnement (pente, isolement, climat rude...), le travail en commun reste la solution la plus efficace pour vivre.

L'Alpage de Plan Pichu : visite guidée de l'alpage et de la fabrication du Beaufort

L'alpage de Plan-Pichu est exploité depuis fort longtemps. Autrefois, on pouvait y rencontrer toutes sortes d'animaux : vaches, génisses, veaux, moutons, cochons... Aujourd'hui, les visiteurs qui se rendent à l'alpage n'y croisent que des vaches laitières de races Tarine et Abondances.

360 vaches laitières issues de 10 exploitations différentes sont rassemblées, regroupées en trois troupeaux de 120 têtes et elles sont traitées sur place deux fois par jour. Sept bergers et deux fromagers s'en occupent pendant les 100 jours d'estive. Le lait produit chaque jour est transformé au **chalet de fabrication de Plan-Pichu**, en Beaufort (AOC).

Le chalet de fabrication se visite tous les jours entre 7h00 et 12h00, 15h et 19h selon la disponibilité du fromager. Il est également possible d'assister à la traite en 3h30 et 7h, 14h et 17h.

Des visites de l'alpage de Plan Pichu, guidées et commentées, sont organisées **chaque mardi de l'été**.

Tarifs : 3€ / personne. 1€ / enfant de -12 ans.

Cette visite permet la découverte des troupeaux, des secrets de fabrication du Beaufort et du travail des bergers.

Au programme :

Présentation de l'alpage et échanges

Visite de la traite (accès à pied 1/2h au maximum, chemin facile)

Visite de la fromagerie et des caves

Dégustation.

Le GAEC de Consortage :

Né en 1978, le GAEC le Consortage compte dix associés qui élèvent ensemble 250 vaches, génisses et veaux de race "Tarine". Ils ont choisi de mettre les techniques les plus performantes au service d'une tradition soucieuse d'un environnement fragile et de la qualité des produits issus de l'activité pastorale (Beaufort, beurre, viande). Ils vivent aujourd'hui de cette activité.

Le GAEC n'organise pas de ventes de fromages : les agriculteurs produisent uniquement le lait pour la coopérative « Neige et soleil » et commercialisent la viande avec l'abattoir de Bourg St Maurice.

Les animations printemps-été

Avril / Mai / Juin

- Représentation théâtrale du Théâtre de Granier – à la Salle des Fêtes
- Carnet de voyage – Entrée libre à la salle des fêtes.
Projection d'un diaporama accompagné des commentaires des personnes parties à la découverte de pays lointains ; un véritable moment de partage de leurs expériences.
- Atelier loisirs créatifs / scrapbooking à Granier
- Concert – à la salle des Fêtes de Granier
- Fête des mères
Avec apéritif – Jeux de quilles, au jardin public.
- Spectacle théâtral (ex. "Mort de rire saison 2" ; mise en scène par William Grine) – à la Salle des Fêtes de Granier
- Fête de la musique
- Feux de la Saint-Jean

Juillet / Août / Septembre

- **Sortie botanique à Plan Pichu.**
Tous les jeudis après-midi. Découverte de la flore de montagne en compagnie d'un botaniste passionné. L'inscription se fait préalablement au SI. Le prix de la sortie est de 3€. Rdv sur place à 14h.
- **"Sentier des 3 V" : les mardis Rando-liberté**
Tous les mardis, de Granier à Valezan, à pied, en passant par la forêt et dans les montagnettes. À l'arrivée, un taxi ramène les participants au point de départ.
Tarif : 3€. Rdv Taxi à l'auberge de Valezan à 17h30. Inscription préalable obligatoire au SI.
- **Visite d'alpage tous les mardis à Plan-Pichu.**
Découverte des troupeaux et du travail des bergers ; visite de la fabrication du Beaufort. Rdv à 14h30 à Plan Pichu.
- **Cinéma de plein air**
Journée organisée conjointement par l'EAC, le SI, les parents d'élèves, la commune de Granier durant laquelle habitants et visiteurs peuvent assister à la fabrication et cuisson d'une fournée de pain.
D'autres activités sont prévues tout au long de cette journée, comme la visite du village et du sentier botanique de Plan Pichu. En fin de journée, à l'aire de camping de Pra Chanier, un barbecue est organisé + buvette de l'APE ; s'ensuivent 2 spectacles : marionnettes et cirque, avant la projection d'un film en plein air.
- **La Route des 20 artistes :**
4 journées estivales sont organisées à Granier pour découvrir la vallée à la lumière des créations présentées par des artistes ou des artisans de Tarentaise. Des peintres exposent généralement leurs œuvres dans l'enceinte du four à pain.
- **Les Nuits du Cinéma de Montagne - Salle des fêtes de Granier**
Un festival du film, sur les thèmes du sport, de l'aventure et de la vie rurale en zone de montagne, chaque année.
- **La soirée apiculture**
Découverte de la vie des abeilles (projection film/documentaire) et dégustation de miel proposées à la salle des fêtes.
Entrée libre.
- **Représentations théâtrales montées, mises en scène et jouées par des acteurs du "pays", une troupe locale, comme la comédie "L'invité" mais aussi, à d'autres occasions, par "Le p'tit théâtre du Versant" (cf. "La bergère amoureuse").**
- **La fête de la Saint-Barthélemy**
La journée commence tout d'abord par un apéritif avec la paroisse, suivi d'un pique-nique et d'un barbecue en commun. L'après-midi s'organise autour **d'un concours de quilles savoyardes** et une animation "Jeux en bois".
- **Trail de la Combe Bénite :**
Course pédestre à la découverte des alpages de Granier et de leur vue imprenable sur le massif du Mont-Blanc, du Beaufortain et de la Vanoise.
Cette course propose deux parcours : un 1^{er} parcours de 27 km avec un dénivelé positif de 2100 m et un 2^{ème} parcours de 19 km avec un dénivelé positif de 1400 m.
Inscription + repas (20 euros).

Les activités / animations estivales et après-ski

<p>Forces</p> <ul style="list-style-type: none"> • Propositions multiples et variées en saison et hors-saison : activités et animations sportives (randonnées, Trail de la Combe Bénite...), culturelles et agro-pastorales (patrimoine bâti, produits du terroir, théâtre, cinéma...). • Fort dynamisme de l'équipe du S.I • Village de charme • Appartenance au Réseau FACIM (Visite de l'église St-Barthélémy Alpage & pesée). 	<p>Faiblesses</p> <ul style="list-style-type: none"> • Manque d'offres distinctives par rapport à la concurrence. • Aucune brochure ne semble recenser l'intégralité de l'offre randonnée pédestre / VTT, promenades, sentiers, GR 5, Tour du Beaufortain... au départ de Granier. • La proximité avec le Tour du Beaufortain n'est pas clairement exprimée. • Le patrimoine religieux (église Saint-Barthélémy et la Chapelle de Saint Grat) n'est pas suffisamment valorisé dans les brochures, de même que l'ensemble des patrimoines vernaculaire, architectural et naturel. • Toute l'information sur les randonnées au départ de Granier, (longueur du parcours, itinéraire à suivre, Grands Tours à proximité) et sur le patrimoine de la commune ne figure pas sur le site Internet de Granier. • Manque une signalétique de départ de sentier et panneaux d'information. •
<p>Opportunités</p> <ul style="list-style-type: none"> • Définir un positionnement clair et fédérateur de Granier, qui se traduise en produits touristiques distinctifs pour s'affirmer comme destination touristique. Par exemple, proposer des hébergements alternatifs • Être acteur et exister dans l'image des Versants du Soleil • Coordonner les activités et les animations avec des offres touristiques thématiques. • Valoriser les intérêts touristiques forts : la fabrication du Beaufort, l'Église Saint Barthélemy, la Chapelle de Saint Grat, les produits du terroir, les savoir-faire locaux • Tous les balisages des sentiers doivent partir d'un point zéro : le S.I. • Proposer d'autres activités sur la piste (tubbing par exemple) • 	<p>Menaces</p> <ul style="list-style-type: none"> • Isolement de la commune. • Désintérêt des clientèles potentielles par manque d'offres distinctives.

ENJEUX TOURISTIQUES LORS DE LA RÉVISION DU P.L.U.

Des alpages, espaces agricoles à préserver pour maintenir vivants les savoir-faire traditionnels et revendiquer des produits locaux, fabriqués sur place.

Préserver les espaces agricoles, les fermes en activité, l'alpage de Plan Pichu, qui constituent un des attraits touristiques de la commune, notamment auprès des clientèles familiales.

Améliorer et augmenter la signalétique des départs de randonnées afin d'accroître la fréquentation des chemins et sentiers pédestres.

Renforcer l'attractivité de la piste de ski par des structures de loisirs d'été et des hébergements alternatifs périodiques.

Les activités hivernales

Petite station familiale, Granier est le site idéal pour le ski alpin, nordique ou encore les randonnées raquettes.

Le village, situé à 1250 mètres d'altitude gère, à 1450 mètres, le téléski des Chavonnes pour les skieurs confirmés et un téléski baby (ou fil neige) pour les débutants.

Granier, ce sont 5 pistes de descentes faciles et moyennes : une rouge, deux bleues et deux vertes et c'est aussi 275 mètres de dénivelé.

Le ski alpin

Le Téléski des Chavonnes

Longueur : 800m

Dénivelé : 275m

Départ du TSK de la Chavonne à 1450 mètres et arrivée à 1600 mètres.

Récemment, la SAP (Société d'Aménagement de la Plagne) a effectué la révision technique du téléski : Dépense à prévoir : **45 000€**

Coût de fonctionnement : - **500€ / jour**

Déficit par an : - **13 000€**

Déficit cumulé sur 10 ans : - **100 000€**

Tarifs (détaillés ci-après ; Cf. Tarification)

Téléski baby

Longueur : 60m

Piste pour débutants et petits

Gratuit

Période et horaires d'ouverture des téléskis

Les téléskis fonctionnent pendant les vacances scolaires et les week ends, soit **entre 30 et 60 jours par an**, selon l'enneigement.

Horaires : De 9h30 à 16h30.

Fréquentation des téléskis

Fréquentation du domaine skiable : principalement pendant les **vacances de Noël** et les **3 premières semaines de février**.

Ci-dessous, un relevé des périodes d'ouverture des remontées mécaniques sur les 4 dernières années :

Saison	2008/2009	2009/2010	2010/2011	2011/2012
Période d'ouverture	20.12.08 au 15.03.09 57 jours	06.02.10 au 02.03.10 23 jours	0	18.12.11 au 10.03.12 50 jours

Ci-dessous, le **nombre de forfaits vendus**, tous publics confondus (adultes, enfants, habitants, groupes et touristes) :

Saison	2009/2010	2010/2011	2011/2012
Nombre de forfaits vendus	2 571	0	1 580

Le ski nordique

Pistes de ski nordique

- Une boucle damée de 4,5 km existe et est accessible gratuitement.
- En revanche, une autre boucle de ski de fond ne fonctionne plus (de Granier à Valezan, via La Côte d'Aime).

Les randonnées raquettes

La traversée des 3 villages

Une balade **au départ de Granier** (possible également au départ de Valezan), d'une durée assez longue (4 heures) qui emmène les randonneurs dans la forêt, les alpages et les montagnettes de La Côte d'Aime.

Cette promenade se pratique en toute saison. L'hiver, elle est accessible en raquettes.

Le ski de randonnée

Au départ de Granier, de nombreux itinéraires conduisent les amateurs de ski de randonnée vers les sommets du Beaufortain : Cette **activité sportive est en croissance** sur la commune.

Crêt du Rey

Combe Bénite

Mont Coin

Mont Rosset

Col du Grand Fond

Les animations hivernales :

Janvier / Février / Mars

- **Galette des Rois et Recital de guitare**
Début janvier, une vente de galettes au four à pain est organisée en fin de journée à Granier. Elle est suivie d'un récital guitare acoustique d'1 heure, avant de boire le vin chaud. Salle des fêtes de Granier.
- **Concours de belote - Salle des fêtes**
- **La journée de la raquette**
Traversée Granier-Valezan (et vice-versa) par le pont de la Gite et les Fours.
- **Collectif Amarouka et le système d'échange local S.E.L**
Échange de services, de biens et de savoir-faire. La soirée s'articule autour d'une réunion d'explication, suivie d'un marché d'échanges et d'un pique-nique partagé.
- **Spectacle de la Chorale "Chant'le vent"**
- **Pots d'accueil**
Pendant la période des vacances de février, chaque dimanche à 18h30, un pot d'accueil est organisé pour les touristes en vacances à Granier.
- **Fournées de pain et de brioches**
Chaque jeudi des vacances, à 18h30, des fournées de pains et de brioches sont organisées au Four à pain du village ; le vin et chocolat chauds sont offerts.
- **Sentier des 3 V en raquettes**
Les mercredis et dimanches, 4h de randonnée -raquettes. Le retour se fait en taxi
- **Sorties raquettes**
En nocturne et ½ journée : dates fixées lors des pots d'accueil.
- **Des randos raquettes**
Celles-ci sont organisées avec le bureau des guides de Montchavin les Coches, sur le versant de Granier ou sur d'autres lieux.
- **Cours de ski avec l'ESF de Montalbert**
Durant les vacances de février uniquement, au téléski de Granier.
- **Tous les lundis après-midi pendant ces trois mois : Jeux de société à la salle de réunion de l'auberge.**

Octobre / Novembre / Décembre

- **Foire aux vins et produits du Terroir - Salle des Fêtes**
Des producteurs de vins de différentes régions sont présents à Granier à cette occasion, de même que des productions et producteurs locaux : miel et fromages de chèvre de Granier, Beaufort de l'Alpage de Plan Pichu, escargots...
- **Corvée de bois pour le Four**
Au garage de la dameuse. Chaque participant doit venir équipé d'une tronçonneuse et d'une fendeuse.
- **Atelier Loisirs créatifs / scrapbooking pour Noël**
Décoration de table et petits cadeaux avec Mireille, animatrice scrapbooking.
Tarif : 15€ la journée. Minimum 10 personnes.
- **Conférence de Noël**
- **Concours de belote à la Salle des Fêtes**
- **Carnet de voyage : à la Salle des Fêtes – Entrée libre**

Une invitation au voyage et à la découverte d'autres horizons grâce aux récits d'explorateurs revenus de leurs destinations lointaines.

- **Téléthon**
Fournée de pain et de brioches au profit du Téléthon.
- **Des spectacles (ex. "L'homme de rien" du Dôme Théâtre d'Albertville) et des concerts de variété, rock, pop, funk (comme le Tim'balloch) – à la Salle des Fêtes.**
- **Fournée de Noël.**
Vente de pains et de brioches.
- **Père Noël, chocolat et vin chaud : le 24 décembre.**
- **Tous les jours pendant ces trois mois : Jeux de société les lundis après-midi.**

Accès aux activités hivernales et stationnement

Les deux Remontées Mécaniques de la commune de Granier sont situées à **2 km du centre village**.

L'accès aux téléskis se fait obligatoirement par la route : le village se situe à 1250 m et le départ TSK est à 1450 m.

Aucun transport en commun (minibus, navette) ne permet d'y accéder.

En revanche, environ 50 places de stationnement sont disponibles sur le parking aménagé au bout de la route du Cornet.

Aujourd'hui, ces stationnements s'avèrent suffisants pour permettre à tous les véhicules de stationner.

Sur ce parking, on trouve un plan des départs de sentiers et les grands itinéraires de randonnée pédestre à proximité.

Organisation / Ressources Humaines

La gestion du domaine skiable s'effectue **en régie** : la mairie prend donc en charge cette activité dans le cadre de ses propres services. Ainsi, chaque année, un employé municipal est détaché au télésiège tandis que des recherches sont effectuées pour recruter deux perchistes, un pisteur et des moniteurs afin d'assurer la sécurité des skieurs et une bonne gestion des pistes. La commune loue une dameuse chaque hiver.

Tarifcation Granier / La Plagne

Tarifs ski Granier : Adultes, enfants, groupes et habitants

	Adulte	Enfant
Journée	8€	6,50€
½ journée	6€	5€
Saison	57€	57€
1 remontée	2€	2€

Les tarifs pour les habitants, à la demi-journée, journée... sont identiques à ceux des vacanciers. **Les forfaits sont gratuits** pour les enfants de l'école primaire et ce, jusqu'à leurs 21 ans.

Les avantages pour aller skier à la Plagne

- Les habitants de Granier ont un tarif préférentiel pour aller skier à la Plagne. (15 jours). Forfait "Gens du pays" pour tous âges, après avoir vécu 7 ans dans la commune.
- Les touristes qui séjournent à Granier ont des contremarques de -30% pour aller skier à la Plagne. C'est d'ailleurs grâce à cet argument que les hébergeurs "se vendent."

Tarifs location de matériel

Ski alpin

Équipement adulte :

8 € la **demi-journée** pour la location des skis + 5€ pour les chaussures

12 € la **journée** pour la location des skis + 8€ pour les chaussures

Équipement enfant

6 € la **demi-journée** pour la location des skis + 4€ pour les chaussures

8 € la **journée** pour la location des skis + 5€ pour les chaussures

Les tarifs sont dégressifs plus le nombre de jours de location augmente.

Ski de fond

Seules les chaussures sont proposées à la location.

Équipement adulte

6 € la **demi-journée** pour la location des chaussures

8 € la **journée** pour la location des chaussures

Équipement enfant

4 € la **demi-journée** pour la location des chaussures

6 € la **journée** pour la location des chaussures

Snowblades

9 € la **demi-journée**

13 € la **journée**

Raquettes

4 € la **demi-journée**

5,50 € la **journée**

Casque

1 € la **demi-journée**

2 € la **journée**

Luge

2 € la **demi-journée**

3 € la **journée**

Niveau d'enneigement

Faible enneigement (voir tableau données depuis 2007)

Le domaine de Granier n'est pas équipé pour assurer un enneigement artificiel.

Communication : les moyens de promotion du domaine skiable

Les moyens de promotion du domaine skiable sont peu nombreux et s'articulent autour d'un seul acteur : le Syndicat d'Initiative de Granier qui met en place des campagnes d'affichage dans les communes du canton.

Il serait donc intéressant de diversifier **les supports de communication de Granier**, afin **d'accroître la visibilité de la commune**, et ce, via plusieurs moyens : actualiser et dynamiser le site Internet de Granier, être présent sur les réseaux sociaux, faire partie du référencement SITRA...

Les activités / animations hivernales

<p>Forces</p> <ul style="list-style-type: none"> • Un domaine skiable accessible pour les débutants, rassurant pour les enfants. • Augmentation croissante de l'activité ski de randonnée. • Forte mobilisation et solidarité territoriales pour maintenir l'activité des téléskis. 	<p>Faiblesses</p> <ul style="list-style-type: none"> • Petit domaine skiable (seulement 2 remontées mécaniques et 5 pistes) • Départ des téléskis éloigné du centre-bourg (accès en voiture) et des hébergements (souvent situés à 3 km) • Pas de transports en communs conduisant aux pistes. • Des difficultés de personnel (moniteurs, pisteurs...) • Enneigement souvent faible • Manque d'offres distinctives en termes d'animations et d'activités. • Aucune brochure ne semble recenser l'intégralité de l'offre ski de randonnée, sentiers raquettes, ski nordique au départ de Granier. • Seule l'information sur le Ski alpin à Granier figure sur le site Internet de la commune. •
<p>Opportunités</p> <ul style="list-style-type: none"> • Tripler la surface de la buvette pour réaliser des recettes qui consolideraient l'exploitation du TSK 	<p>Menaces</p> <ul style="list-style-type: none"> • Isolement de la commune. • Désintérêt des clients potentiels par manque de valorisation de l'offre existante et de proposition d'offres distinctives. Peur du "VIDE" d'activités. • Fermeture du télésiège des Chavonnes. •

ENJEUX TOURISTIQUES LORS DE LA RÉVISION DU P.L.U.

Devenir une offre "distinctive", "originale", "singulière" pour des niches de clientèles attirées par la Tarentaise mais qui veulent vivre une expérience décalée, une expérience sensorielle mémorable...

Par exemple, tirer profit de la proximité avec la Plagne, véritable bassin de clientèles potentielles, grâce à des offres touristiques distinctives, thématiques, capables de retranscrire l'identité du territoire.

La Plagne en a besoin pour faire de l'image.

Versant du soleil en a besoin pour développer une économie touristique.

L'hébergement touristique

Ci-dessous, la liste des hébergements touristiques sur la commune de Granier, présentés par type et sous la forme d'une grille qui recense leurs principales caractéristiques. Ce diagnostic est établi afin de réaliser un **inventaire des lits touristiques** sur la commune et renseigner ainsi sur la **typologie de clientèle** et la **fréquentation touristique**.

L'offre de lits touristiques de la station est composée aujourd'hui **de 155 lits**. (Source : Savoie Mont-Blanc Tourisme)



Thématique : Hébergement
Source : Observatoire SMBT
Préparé le : 21-juin-12
Par : DV

Département

73-Savoie

Commune

COMMUNE DE GRANIER SUR AIME

Année	2011/2012	
	Nombre de Structures	Capacité en nb de lits
Marchand	23	155
dont Chambres d'hôtes	1	2
dont Meublés classés	20	98
dont Refuges & gîtes d'étape	2	55
Non Marchand	161	806
Total général	184	961


La commune dispose de divers types d'hébergements touristiques ; nous en avons recensé **20**, dont :

- 10 gîtes ruraux
- 1 gîte d'étape et de séjour
- 5 meublés
- 1 chambre d'hôtes
- 2 chalets d'alpage
- 1 refuge

L'interlocuteur / le représentant principal des hébergeurs est le Syndicat d'Initiative.
 Il n'existe pas d'association des hébergeurs.


En 1995, le nombre de chalets d'alpage que comptait la commune de Granier était de **72**. **Que sont-ils devenus ?**



Les gîtes ruraux


Caractéristiques	Type d'hébergement	Gîte rural
Nom		Gîte des ARNOLLET ou Les Sises
Propriétaire / Loueur		Jean-Marie et Marijo ARNOLLET
Localisation		La Thuile - GRANIER
Nombre de lits		2 chambres avec : 1 lit 2 pers. / 2 lits 1 pers. & 1 lit bébé
Capacité d'accueil		4 personnes
Classement		2 épis – Gîte de France
Superficie		49 m ²
Nombre de clients accueillis		Environ 12 semaines à l'année 2012 : 2 semaines en février ; 2 semaines en juillet ; 2 semaines en août ;
Typologie de clientèle		Familles avec enfants ; Groupe de jeunes
Services proposés		-
Tarifs		Semaine hiver : 300 € Semaine été : Entre 240 et 250 €
Distance des Remontées Mécaniques Granier		3 km
Liaison La Plagne (Montchavin)		22 km
Distance du hameau de Bonvillard		3,8 km
Distance des commerces		800 m
Autres		<ul style="list-style-type: none"> - Baisse significative du nombre de semaines réservées depuis 3 ans. - Autrefois : Gîte Versant du Soleil (subventions 1986-1987) - Chèques vacances - Gîte dans la maison des propriétaires - Gîte au premier étage - Séjour coin cuisine - Salle de bain - Chauffage par air pulsé - Loggia-terrasse - Terrain - Abri couvert pour voitures - Parking privé. - Magnifique maison de pays du 18^{ème} siècle rénovée
Tél. / Email :		04.79.55.68.38 / marijo.arnollet@wanadoo.fr
		

Caractéristiques	Type d'hébergement	Gîte rural
Nom		Gîte Maison de l'Épine / Tsanteleina
Propriétaire / Loueur		Luc et Stéphanie BONNEFOND CHEVRIER
Localisation		La Thuile - GRANIER
Nombre de lits		1 chambre avec : 1 lit 2 pers. & 1 lit bébé Salon : 2 lits 1 pers. gigognes
Capacité d'accueil		4 personnes
Classement		2 épis – Gîte de France
Superficie		52 m ²
Nombre de clients accueillis		-
Typologie de clientèle		Familles
Services proposés		Des affaires disponibles sur demande, du type : - Lit parapluie, chaise haute et baignoire pour bébé. - Appareil à raclette, appareil à fondue
Tarifs		Tarifs 2011 / 2012: Hiver - Très basse saison (du 25/09/10 au 18/12/10) : 270€ / semaine - Basse et moyenne saison (du 08/01/11 au 05/02/11 et du 05/03/11 au 30/04/11) : 270€ / semaine - Semaine de Noël ou du Nouvel an : 290€ / semaine - Haute saison hiver (du 05/02/11 au 05/03/11) : 300€ / semaine - Week end hiver : 90€ - Court séjour (3 nuits) : 120€ Été - Basse et moyenne saison (du 30/04/11 au 02/07/11) : 240€ / semaine - Haute saison (du 02/07/11 au 27/08/11) : 280€ / semaine - Week end été : 80€ - Court séjour (3 jours, 3 nuits) : (Juillet/Août) : 110€
Distance jusqu'au télésiège du Granier		3,5 km
Liaison La Plagne (Montalbert)		17 km
Distance du hameau de Bonvillard		4 km
Distance des commerces		1 km
Autres		- Gîte (2 logements) dans une maison de village savoyarde, au r.d.c. - Langues parlées par les propriétaires : anglais, allemand, espagnol - Chèques vacances - Funiculaire pour les Arcs : 20 km - Petite terrasse ensoleillée, fermée : 10 m ² - Terrain clos - Maison située sur le Versant du Soleil - Site Internet proposé en anglais.
Tél. / Email :		04.79.09.20.78 / 06.16.26.69.77 / luc.bonnefond@aliceadsl.fr http://gitemaisonepine.voila.net/Gite/gite.html
   		


Caractéristiques	Type d'hébergement	Gîte rural
Nom	Les gîtes de Pierre et Geneviève DUCOGNON	
Propriétaire / Loueur	Pierre et Geneviève DUCOGNON	
Localisation	GRANIER	
Nombre de lits	2 Chambres avec : 1 lit 2 pers. / 2 lits 1 pers. & un lit bébé.	
Capacité d'accueil	4 personnes	
Classement	2 épis	
Superficie	47m ²	
Nombre de clients accueillis	-	
Typologie de clientèle	Familles	
Services proposés	-	
Tarifs	Tarifs 2011 / 2012: Hiver - Court –séjour Semaine (3 nuit) 200€ - Week end hiver (2 nuits) 120€ - Du 01.09 au 22.12 200€ - Du 22.12 au 29.12 320€ - Du 29.12 au 05.01 380€ - Du 05.10 au 19.01 180€ - Du 19.01 au 16.02 210€ - Du 16.02 au 16.03 330€ - Du 16.03 au 27.04 210€ Été - Du 27.04 au 07.07 200€ - Du 07.07 au 25.08 300€ - Du 25.08 au 01.09 200€ - Week end été (base 2 nuits) : 110€ - Week end mai (3 nuits) : 90€	
Distance jusqu'au télésiège du Granier	2 km	
Liaison La Plagne (Montchavin)	22 km	
Distance du hameau de Bonvillard	3,5 km	
Distance des commerces	500 mètres	
Autres	- Chèques vacances - Gîte situé au 1 ^{er} étage de la maison du propriétaire. - Terrasse avec meubles de jardin - Terrain - Chalet contemporain - À flanc de pente sur un coteau sud bien ensoleillé.	
Tél. / Email :	04.79.55.63.80 / resa@gites-de-france-savoie.com	
   		

Caractéristiques	Type d'hébergement	Gîte rural
Nom	Les gîtes de Pierre et Geneviève DUCOGNON	
Propriétaire / Loueur	Pierre et Geneviève DUCOGNON	
Localisation	GRANIER	
Nombre de lits	1 Chambre avec : 1 lit 2 pers. & 1 lit bébé. Séjour coin-nuit : 2 lits 1 pers.	
Capacité d'accueil	4 personnes	
Classement	2 épis	
Superficie	50 m ²	
Nombre de clients accueillis	-	
Typologie de clientèle	Familles	
Services proposés	-	
Tarifs	<p>Tarifs 2011 / 2012:</p> <p>Hiver</p> <ul style="list-style-type: none"> - Week end hiver (2 nuits) 100€ - Week end Prolongé Hiver (3 nuits) 120€ - Du 14.09 au 22.12 200€ - Du 22.12 au 29.12 320€ - Du 29.12 au 05.01 380€ - Du 05.10 au 19.01 180€ - Du 19.01 au 16.02 210€ - Du 16.02 au 16.03 330€ - Du 16.03 au 27.04 210€ <p>Été</p> <ul style="list-style-type: none"> - Du 27.04 au 22.06 200€ - Du 22.06 au 14.09 300€ - Week end été (base 2 nuits) : 90€ - Week end prolongé Été (3 nuits) : 110€ 	
Distance jusqu'au téléski du Granier	2 km	
Liaison La Plagne (Montchavin)	22 km	
Distance du hameau de Bonvillard	3,5 km	
Distance des commerces	500 mètres	
Autres	<ul style="list-style-type: none"> - Chèques vacances - Gîte situé au r.d.c de la maison du propriétaire. - Vaste terrasse exposée avec meubles de jardin - Terrain - Belle maison traditionnelle restaurée. - À flanc de pente sur un coteau sud bien ensoleillé. - Vue panoramique sur le massif. 	
Tél. / Email :	04.79.55.63.80 / resa@gites-de-france-savoie.com	
		

Caractéristiques	Type d'hébergement	Gîte rural
Nom		Le gîte de Lucile DUCOGNON
Propriétaire / Loueur		Claude et Lucile DUCOGNON
Localisation		GRANIER
Nombre de lits / Capacité d'accueil		2 Chambres avec : 1 lit 2 pers. & 2 lits 1 pers. 1 mezzanine avec : 2 lits 1 pers.
Capacité d'accueil		6 personnes
Classement		Aucun
Superficie		59 m ²
Nombre de clients accueillis		Semaines vacances de Noël et du Jour de l'an. 4 Semaines en Février 0 à Pâques Été : Réservations tardives : mi-juillet à mi-août : réservations à la semaine
Typologie de clientèle		Familiale
Services proposés		-
Tarifs		Tarifs 2011 / 2012: Hiver - Week end hiver (2 nuits) 140€ - Week end Prolongé Hiver (3 nuits) 160€ - Court-séjour Semaine (4 nuits) 175€ - Du 14.09 au 26.10 290€ - Du 26.10 au 22.12 270€ - Du 22.12 au 05.01 365€ - Du 05.10 au 19.01 280€ - Du 19.01 au 16.02 330€ - Du 16.02 au 16.03 385€ - Du 16.03 au 27.04 330€ Été - Du 27.04 au 22.06 290€ - Du 22.06 au 06.07 300€ - Du 06.07 au 31.08 340€ - Du 31.08 au 14.09 300€ - Week end été (base 2 nuits) : 105€ - Week end prolongé Été (3 nuits) 125€ - Court-séjour Semaine (4 nuits) 140€
Distance jusqu'au télésiège du Granier		1 km
Liaison La Plagne (Montchavin)		19 km
Distance du hameau de Bonvillard		3,2 km
Distance des commerces		200 mètres
Autres		- Chèques vacances - 1 gîte, 1 logement, 1 chambre d'hôte dans la maison des propriétaires. - Surface totale du gîte : 107 m ² , parties mansardées comprises. - Gîte situé au r.d.c. - Belle ferme du 19 ^{ème} siècle rénovée. - Balcon exposé.
Tél. / Email :		04.79.55.63.17
 		

Caractéristiques	Type d'hébergement	Gîte rural
Nom		Le gîte Pierra Menta
Propriétaire / Loueur		Annie PRAT
Localisation		La Thuile - GRANIER
Nombre de lits		2 chambres : 1 lit 2 pers / 2 lits 1 personne. (Autrefois 4 chambres)
Capacité d'accueil		6 personnes
Classement		Aucun
Superficie		-
Nombre de clients accueillis		Été : 6 semaines Mai : 3 semaines Hiver : 2-3 semaines
Typologie de clientèle		Familles ou groupes d'amis
Services proposés		-
Tarifs		-
Distance jusqu'au télési du Granier		3 km
Liaison La Plagne		-
Distance du hameau de Bonvillard		4 km
Distance des commerces		1 km
Autres		- Gîte situé aux 1 ^{er} et 2 ^{ème} étage de la maison des propriétaires. - Chèques-vacances non acceptés.
Tél. / Email :		04.79.55.60.21
		

Caractéristiques	Type d'hébergement	Gîte rural
Nom		Le Gîte de Monique SORREL
Propriétaire / Loueur		Monique SORREL
Localisation		GRANIER
Nombre de lits		2 chambres : 1 lit 2 pers. / 4 lits 1 pers. dont 2 superposés
Capacité d'accueil		6 personnes
Classement		2 épis – Gîte de France
Superficie		-
Nombre de clients accueillis à l'année		-
Typologie de clientèle		Familles
Services proposés		-
Tarifs		-
Distance jusqu'au télési du Granier		1 km
Liaison La Plagne (Montchavin)		17 km
Distance du hameau de Bonvillard		3,2 km
Distance des commerces		200 mètres
Autres		- Chèques vacances - Gîte mitoyen à d'autres maisons, sur 2 étages - Balcon - Meubles de jardin - Garage - Réduction sur le forfait de La Plagne - Maison de pays restaurée, sur le haut du village.
Tél. / Email :		04.79.09.75.04



Caractéristiques	Type d'hébergement	Gîte rural
Nom	Le gîte de Créchety	
Propriétaire / Loueur	Jean-Louis et Odette PELLICIER	
Localisation	GRANIER	
Nombre de lits	3 chambres : 1 chambre avec 1 lit 2 pers. + 1 lit bébé / 2 chambres avec 2 lits 1 pers. chacune + 1 mezzanine avec 2 lits	
Capacité d'accueil	6 personnes	
Classement	2 épis – Gîte de France	
Superficie	45 m ²	
Nombre de clients accueillis	Noël et Jour de l'an : 2 semaines Février : 4 semaines Été : actuellement aucune réservation	
Typologie de clientèle	Familles	
Services proposés	-	
Tarifs	Tarifs 2009 / 2010 : Hiver - Basse saison (Novembre/Décembre/Janvier/Mars/Avril) : 285€ / semaine - Haute saison (Vacances scolaires Décembre/Février) : 405€ / semaine - Noël et Jour de l'an : 370€ / semaine Été - Basse saison (Mai/Juin/Septembre/Octobre) : 265€ / semaine - Moyenne saison (Mai/Juin/Septembre/Octobre) : 305€ / semaine - Haute saison (Juillet/Août) : 360€ / semaine	
Distance jusqu'au téléski du Granier	1 km	
Liaison La Plagne (Montchavin)	23 km	
Distance du hameau de Bonvillard	3 km	
Distance des commerces	200 mètres	
Autres	- Baisse significative du nombre des réservations depuis 3 - 5 ans - Chèques vacances - Gîte dans la maison des propriétaires, au 2 ^{ème} étage - Terrasse privative fermée de 30 m ² avec meubles de jardin - Terrain - Exposition plein sud. - Parking privé.	
Tél. / Email :	04.79.55.60.78 / http://gitecrechety.free.fr	




Caractéristiques	Type d'hébergement	Gîte rural
Nom	-	
Propriétaire / Loueur		Marylène VAUDEY
Localisation	-	
Nombre de lits	-	
Capacité d'accueil		4 – 5 personnes
Classement	-	
Superficie	-	
Nombre de clients accueillis	-	
Typologie de clientèle	-	
Services proposés	-	
Tarifs	-	
Distance des Remontées Mécaniques Granier	-	
Liaison La Plagne	-	
Distance du hameau de Bonvillard	-	
Distance des commerces	-	
Autres	-	
Tél. / Email :		04.79.09.73.11

Gîte d'étape et de séjour

Caractéristiques	Type d'hébergement	Gîte d'étape et de séjour
Nom		Le Gîte POLLEN
Propriétaire / Loueur		Valérie DUCOGNON
Localisation		GRANIER (Route du Cormet)
Nombre de lits		6 chambres de 2 à 6 lits avec sanitaires
Capacité d'accueil		18 personnes
Classement		Aucun
Superficie		-
Nombre de clients accueillis		Bon équilibre Hiver - Été
Typologie de clientèle		Individuels, Groupes d'amis / Sportifs
Services proposés		- Restauration : petit déjeuner / dîner / panier repas (midi) - Location de drap cousu
Tarifs		<p>Formule nuitée simple :</p> <ul style="list-style-type: none"> - chambre double : 22 €/pers (draps fournis) - chambre 3/4 pers. : 20 € / pers - chambre 6 pers. : 18 € / pers - enfant : 7/12 ans : 17 € / pers - enfant : 3/7 ans : 10 € / pers - tarif groupe (+ de 10 pers.) : 19 € / pers <p>Formule nuitée + petit déjeuner :</p> <ul style="list-style-type: none"> - chambre double : 28 €/pers (draps fournis) - chambre 3/4 pers. : 26 € / pers - chambre 6 pers. : 24 € / pers - enfant : 7/12 ans : 22 € / pers - enfant : 3/7 ans : 15 € / pers - tarif groupe (+ de 10 pers.) : 25 € / pers <p>Formule repas du soir + nuitée + petit déjeuner :</p> <ul style="list-style-type: none"> - chambre double : 42,50 €/pers (draps fournis) - chambre 3/4 pers. : 40,50 € / pers - chambre 6 pers. : 39 € / pers - enfant : 7/12 ans : 36,50 € / pers - enfant : 3/7 ans : 25 € / pers - tarif groupe (+ de 10 pers.) : 39,50 € / pers <p>Taxe de séjour : 0,50 € /personne/jour (reversée à la mairie)</p>
Distance jusqu'au télésiège du Granier		2 km
Liaison La Plagne		-
Distance du hameau de Bonvillard		3 km
Distance des commerces		100 m
Autres		<ul style="list-style-type: none"> - Lors de la fermeture de l'Auberge, le Gîte Pollen a en quelques sortes "pris le relais" et est devenu pendant quelque temps le lieu de convivialité, de rencontres de Granier. - Gîte de groupe - Gîte d'étape et de séjour sur deux étages - Dans une vaste et très ancienne bâtisse - Cuisine équipée de matériel professionnel ; une cuisine pour le hors-sacs ; salle à manger voûtée ; coin salon ; salle d'activité ; rangement matériel... - Une grande terrasse plein sud.
Tél. / Email :		04.79.55.42.26 / 06.87.69.98.09 / http://www.gite-pollen.com/ / mail@gite-pollen.com




Les meublés

Caractéristiques	Type d'hébergement	Meublé
Nom		Logement meublé d'Évelyne CHENAL
Propriétaire / Loueur		Yves CHENAL
Localisation		GRANIER
Nombre de lits		1 chambre : 1 lit pour 2 pers.
Capacité d'accueil		2 personnes (+ clic-clac : couchage d'appoint)
Classement		Perte des 2 étoiles. Certificat touristique de l'ADT de Savoie.
Superficie		25 m ²
Nombre de clients accueillis		En nombre de nuitées, à l'année: Données 2010-2011 : 2 familles + 1 enfant / 1 couple / 1 famille + 2 enfants, soit 4 semaines réservées à l'année Données 2011-2012 : Hiver 2012 : 0 réservation Été 2012 : 3 jours en août (2 pers.)
Typologie de clientèle		Familles
Services proposés		-
Tarifs		Données 2010 : 250 € / semaine basse saison ; 280 – 300€ Haute-saison
Distance jusqu'au téléski du Granier		2 km
Liaison La Plagne		-
Distance du hameau de Bonvillard		3,5 km
Distance des commerces		500 mètres
Autres		<ul style="list-style-type: none"> - Baisse significative du nombre des réservations depuis 3 ans. - Orientation sud – panneaux solaires - Meublé de 2 pièces - Coin cuisine dans le séjour - Dans la maison du propriétaire - Terrasse - Local à ski - Chèques-vacances non acceptés
Tél. / Email :		04.79.55.53.29 / 06.30.19.79.06 / yves.chenal@orange.fr
		


Caractéristiques	Type d'hébergement	Meublé
Nom	L'auberge de Granier	
Propriétaire / Loueur	Franck et Sylvie	
Localisation	GRANIER	
Nombre de lits	2 logements : - Appartement Edelweiss : Studio 2 pièces de 2 à 5 pers. avec : 1 chambre : 1 lit 2 pers. + 1 lit 1 pers. Salon : 1 canapé-lit 2 pers. - Appartement Carlines : Logement 3 pièces de 2 à 6 pers. avec : 2 chambres avec : 1 lit 2 pers + 1 lit 1 pers. / 1 lit 2 pers + 1 lit 1 pers Et : canapé-lit pour 2 pers.	
Capacité d'accueil	11 personnes	
Classement	-	
Superficie	-	
Nombre de clients accueillis	-	
Typologie de clientèle	-	
Services proposés	Plats à emporter Petit-déjeuner sur demande Service de courses	
Tarifs	Appartement Edelweiss : 285€ / semaine Appartement Carlines : 385€ / semaine Ou à la nuit : 20€ / pers. / nuit Options supplémentaires : Petit-déjeuner : 6€ Demi-pension / pers. : 33€ / jour	
Distance jusqu'au télésiège du Granier	2 km	
Liaison La Plagne	-	
Distance du hameau de Bonvillard	3 km	
Distance des commerces	200 mètres	
Autres	- Chèques-vacances non acceptés	
Tél. / Email :	04.79.40.07.37 / 06.63.08.20.39 / franck-telmon@orange.fr / www.aubergedegranier.fr	




Caractéristiques	Type d'hébergement	Meublé
Nom	Maison "Notre Étoile"	
Propriétaire / Loueur	Marlène et Pierre GARDINETTI	
Localisation	GRANIER	
Nombre de lits	7 chambres comprenant au total : - 8 lits doubles - 12 lits simples - 1 lit superposé - 3 lits pliants d'1 pers. - 2 lits bébé + 3 possibilités de couchages supplémentaires	
Capacité d'accueil	26 personnes - 3 studios 2 pers. } de 18 à 30 m ² - 1 studio 4 pers. } - 2 T1 de 50 m ² - accueil 2 x 5 pers. - 1 T2 de 70 m ² - accueil 8 à 10 pers.	
Classement	Aucun	
Superficie	280 m ²	
Nombre de clients accueillis	-	
Typologie de clientèle	-	
Services proposés	Local à ski Babyfoot, jeux de fléchettes, table de ping-pong + raquettes, panier de basket, terrain de pétanque, jeux de boules de pétanque	
Tarifs	Toute saison : Week end - Studio 2 pers. 90€ - T1 5 pers. 160€ - T2 8 pers. 250€ Nuitée personne de passage : 30€ Hiver - Studio 2 pers. 18 m ² : 320€ / semaine - Studio 4 pers. 30 m ² : 390€ / semaine - T1 5 pers. 50 m ² : 420€ / semaine - T2 8 pers. 70 m ² : 520€ / semaine Été - Studio 2 pers. 18 m ² 270€ / semaine - Studio 4 pers. 30 m ² : 310€ / semaine - T1 5 pers. 50 m ² : 330€ / semaine - T2 8 pers. 70 m ² : 410€ / semaine Ajouter aux tarifs : - Taxe animal domestique : 20€ - Taxe de séjour (par pers. + de 13 ans) : 0,50 / nuitée - Supplément pour nettoyage (facultatif) : Studio 30€ T1 50€ T2 70€	
Distance jusqu'au télésiège du Granier	2 km	
Liaison La Plagne	-	
Distance du hameau de Bonvillard	3,5 km	
Distance des commerces	500 mètres	
Autres	- Ouvert uniquement pendant les périodes de vacances scolaires - Chèques-vacances non acceptés - Parking non couvert : 9 places réservées - Terrain de 2000 m ² - Terrasse - Tonnelle, balançoire, barbecue, portique enfants...	
Tél. / Email :	06.30.17.07.73 / http://site.voila.fr/locetoile/locetoile@sfr.fr	
<small>QuickTime™ et un décompresseur sont requis pour visionner cette image.</small>		




Caractéristiques	Type d'hébergement	Meublé
Nom		Logement meublé Joël VAUDEY
Propriétaire / Loueur		Joël VAUDEY
Localisation		GRANIER
Nombre de lits		1 chambre avec 1 lit 2 pers. et 1 clic-clac.
Capacité d'accueil		4 personnes
Classement		Aucun
Superficie		50 m ²
Nombre de clients accueillis		Année 2012 : 1 location pour une durée de 2 semaines.
Typologie de clientèle		Familles et retraités
Services proposés		-
Tarifs		Environ 300 € l'été et 340 € l'hiver / semaine
Distance jusqu'au télésiège du Granier		2 km
Liaison La Plagne		-
Distance du hameau de Bonvillard		3 km
Distance des commerces		100 mètres
Autres		- Chèques-vacances non acceptés
Tél. / Email :		04.50.90.69.97 / joel.vaudey@clubinternet.fr

Les chambres d'hôtes




Caractéristiques	Type d'hébergement	Chambre d'hôtes
Nom		Chambre d'hôtes DUCOGNON
Propriétaire / Loueur		Lucile DUCOGNON
Localisation		GRANIER
Nombre de lits		1 Chambre avec 1 lit 2 pers.
Capacité d'accueil		2 personnes
Classement		1 épi – Gîte de France
Superficie		-
Nombre de clients accueillis		Semaines vacances de Noël et du Jour de l'an. 4 Semaines en Février 0 à Pâques Été : Réservations tardives : mi-juillet à mi-août : réservations à la semaine
Typologie de clientèle		Familiale
Services proposés		Petit-déjeuner pour une nuit ou plus.
Tarifs		<p>Tarifs 2011 / 2012:</p> <p>Hiver</p> <ul style="list-style-type: none"> - Week end hiver (2 nuits) 140€ - Week end Prolongé Hiver (3 nuits) 160€ - Court-séjour Semaine (4 nuits) 175€ - Du 14.09 au 26.10 290€ - Du 26.10 au 22.12 270€ - Du 22.12 au 05.01 365€ - Du 05.10 au 19.01 280€ - Du 19.01 au 16.02 330€ - Du 16.02 au 16.03 385€ - Du 16.03 au 27.04 330€ <p>Été</p> <ul style="list-style-type: none"> - Du 27.04 au 22.06 290€ - Du 22.06 au 06.07 300€ - Du 06.07 au 31.08 340€ - Du 31.08 au 14.09 300€ - Week end été (base 2 nuits) : 105€ - Week end prolongé Été (3 nuits) 125€ - Court-séjour Semaine (4 nuits) 140€
Distance jusqu'au télésiège du Granier		1 km
Liaison La Plagne (Montchavin)		19 km
Distance du hameau de Bonvillard		3,2 km
Distance des commerces		200 mètres
Autres		- Chèques vacances ?
Tél. / Email :		04.79.55.63.17
		

Les chalets d'alpage

Caractéristiques	Type d'hébergement	Chalet d'alpage
Nom		Le chalet de "LA TRAITAZ"
Propriétaire / Loueur		Jean-Louis et Odette PELLICIER
Localisation		GRANIER – Sur le Tour du Beaufortain, face au Massif de la Vanoise.
Nombre de lits		Couchages : 10 places
Capacité d'accueil		10 personnes
Classement		1 épi - Gîte de France Savoie
Superficie		80 m ²
Nombre de clients accueillis		2 semaine Fin Juillet – 4 semaines en Août Fermé l'hiver
Typologie de clientèle		Familles
Services proposés		-
Tarifs		Tarifs 2009 / 2010 : Hiver - Basse saison (Novembre/Décembre/Janvier/Mars/Avril) : 340€ / semaine - Haute saison (Vacances scolaires Décembre/Février) : 430€ / semaine - Nöel et Jour de l'an : Été - Basse saison (Mai/Juin/Septembre/Octobre) : 255€ / semaine - Haute saison (Juillet/Août) : 330€ / semaine
Distance jusqu'au télésiège du Granier		4 km
Liaison La Plagne		-
Distance du hameau de Bonvillard		6 km
Distance des commerces		3 km de route forestière empierrée
Autres		- À 1550 mètres d'altitude - Ancienne "montagnette" : chalet typiquement savoyard - Animaux acceptés - L'éclairage électrique est alimenté par panneaux solaires. - L'eau chaude est disponible à l'évier et la salle d'eau. - Les toilettes sont à l'intérieur. - 1 ^{er} niveau de plein pied, donc accessible aux pers. handicapées. - 2 ^{ème} étage : une mezzanine tout en bois avec baie vitrée sur toute la façade donnant sur les montagnes de la Vanoise.
Tél. / Email :		04.79.55.60.78 / http://gitecrechety.free.fr
		

Caractéristiques	Type d'hébergement	Chalet d'alpage
Nom	Le chalet de "La Chevalière"	
Propriétaire / Loueur	Commune de Granier	
Localisation	GRANIER ; entre le Beaufortain et la Tarentaise ; Face au massif de la Tarentaise et non loin du Cornet d'Arêches.	
Nombre de lits	2 pièces : un dortoir + 1 pièce avec WC et cuisine	
Capacité d'accueil	15 à 20 personnes	
Classement	Aucun	
Superficie	70 m ²	
Nombre de clients accueillis	Uniquement l'été : 2 semaines dans l'année + 4-5 week end.	
Typologie de clientèle	Famille / Groupes d'amis	
Services proposés	-	
Tarifs	Toute saison : La semaine 330€ Le week end ou la nuit 88€ Taxe de séjour 0,20€ / jour / pers. (+ 13ans) 20% d'arrhes sont demandés au moment de la réservation.	
Distance jusqu'au télésiè du Granier	10 km	
Liaison La Plagne	-	
Distance du hameau de Bonvillard	-	
Distance des commerces	12 km	
Autres	- Altitude : 2100 mètres - Pas d'électricité	
Tél. / Email :	04.79.55.46.44 / http://graniersavoie.free.fr	
  		

Les refuges

Caractéristiques	Type d'hébergement	Refuge
Nom		Refuge de La Coire et Le Cormet
Propriétaire / Loueur		Annie SICHEZ
Localisation		GRANIER ; Entre le massif du Beaufortain et la Tarentaise ; près du Cormet d'Arèches
Nombre de lits		La Coire : 2 dortoirs : 1 x 6 lits + 1x8 lits 1 chambre de 4 pers. est disponible pendant la saison d'été. Le Cormet : 1 Dortoir de 22 places + 1 salle hors-sac
Capacité d'accueil		La Coire : 18 places l'été 14 places en hiver : seul le refuge de La Coire reste ouvert l'hiver Le Cormet : 1 Dortoir de 22 places ouvert uniquement l'été.
Classement		Aucun
Superficie		-
Nombre de clients accueillis		- Été : 1000 à 1200 personnes ; Hiver : 200 à 400 personnes
Typologie de clientèle		- Hiver : Sportifs - Été : Familles et retraités
Services proposés		Restauration } À La Coire seulement Panier-repas }
Tarifs		Tarifs été 2012 : Nuitées (taxe séjour incluse) : Individuel : 11,60€ Groupe (à partir de 10 personnes) : 9,50€ Taxe gaz : 1€ / pers. Taxe hors-sac : 1,5€ / pers. ½ pension : 34€ Groupes : 31€ Enfants (-10 ans) 22,50€ Douche : 2€ Repas : 15,70€ Petit-déjeuner : 6,90€ Panier-repas : 7€ 20% d'arrhes sont demandés au moment de la réservation.
Distance jusqu'au télésiège du Granier		10 km
Liaison La Plagne		-
Distance du hameau de Bonvillard		15 km
Distance des commerces		12 km
Autres		- Ancien chalet d'alpage, il a été rénové plusieurs fois pour accueillir des randonneurs. - Altitude : 2060 mètres - Pas d'électricité - 1 espace hors-sac est mis à disposition avec une gazinière, un poêle, une plonge et de la vaisselle. - Animaux non acceptés - Chèques vacances acceptés - Refuge gardé du 15/06 au 30/09 - Ouvert toute l'année - Le Cormet : Pour les personnes qui ne prennent pas de repas - Le Cormet : à 5 min de La Coire
Tél. / Email :		04.79.09.70.92 / 06.82.12.40.42 / http://refugedelacoire.monsite.orange.fr
  		

Remarques générales sur l'hébergement touristique

L'hébergement touristique se caractérise par **une approche multidimensionnelle**. Par exemple, un studio de 18m² pour deux personnes, au pied des pistes, est "attendu", "accepté" et "apprécié" par des clients qui souhaitent un système de commerces et de services urbains.

Or, sur les Versants du Soleil, **les clientèles en AUTONOMIE attendent : soleil, espace, "expériences", un cadre authentique, différent et des offres "TYPÉES"**. Par exemple, cela peut se traduire par une cheminée au feu de bois, une cuisine avec des recettes traditionnelles à leur disposition, des produits locaux, une terrasse, un grand balcon au soleil, des espaces extérieurs pour les enfants...

Ainsi, pour vendre davantage de "passages" sur les remontées mécaniques, **il faut augmenter la fréquentation des hébergements c'est-à-dire mettre en marché des produits distinctifs ancrés sur les animations et les activités proposées localement.**

À titre d'exemple, c'est imaginer 32 à 36 séjours à thème (sur le Pain, le Bonheur de la neige, le Beaufort, la pesée, l'alpage, la lune, le soleil, les plantes médicinales, les oiseaux, le lever du soleil...) ou bien proposer des séjours "au cœur de la Nature" sur le hameau de Bonvillard, avec des hébergements atypiques, modernes...

L'hébergement touristique

<p>Forces</p> <ul style="list-style-type: none"> • Bon accueil des hébergeurs au téléphone. • De nombreux gîtes labellisés, gage de qualité 	<p>Faiblesses</p> <ul style="list-style-type: none"> • La labellisation peut parfois être génératrice de banalisation. • L'information "SÉJOURNER À GRANIER = - 30% sur le forfait à La Plagne n'est pas visible sur le site Internet de Granier. Il n'y a pas de liste des hébergeurs participants à cette opération. • Communication : Seulement 2 entrées : • Site Internet de Granier • Par thème (ex. Gîte de France Savoie) • Le site de Savoie Mont-Blanc ne répertorie pas la totalité des hébergements sur Granier
<p>Opportunités</p> <ul style="list-style-type: none"> • Sensibiliser les hébergeurs par un discours sur la promotion • Des conseils individualisés pour l'aménagement des logements, le style, l'accueil... en accord avec l'évolution des goûts. • Pour compenser l'éloignement des RM et séduire les clientèles, il faut privilégier l'espace dans les hébergements actuels, l'authenticité, la tradition... • Proposer un produit "Itinérance", de villages en Alpages, de torrents en forêts, de vallons en sommets... (Cf. Randonnée de la Gruyère au Pays-d'Enhaut, en Suisse). • <u>Le principe</u> : Appartenir à un réseau et proposer un produit touristique complet, distinctif et de qualité qui comprenne la ½ pension, la documentation nécessaire à la réalisation de la randonnée, le transport des bagages entre les hébergements, la réservation des hébergements). • Un produit "Nuit en chalet d'alpage" • Thématiser les gîtes (à l'exemple des Gîtes Panda) et autres hébergements (Gîtes vélo, cuisine, jardin, sculptures sur bois...) avec des hébergeurs qui s'investissent pour proposer une offre distinctive, identitaire (ex. : faire participer une famille à la préparation d'un plat typique de Granier... pour fidéliser les clientèles). • Créer des offres qui restituent l'identité dans un registre attendu par les clients. • Communication : adhésion des hébergeurs au réseau de la vallée pour plus de visibilité. 	<p>Menaces</p> <ul style="list-style-type: none"> • La baisse de fréquentation touristique ressentie par les hébergeurs depuis 3-5 ans peut paralyser les investissements de remise aux normes des hébergements labellisés.

ENJEUX TOURISTIQUES LORS DE LA RÉVISION DU P.L.U.

Des lits touristiques vieillissants sont à rénover.

Par la rénovation de l'ancien, Granier pourra proposer des hébergements traditionnels en accord avec les attentes actuelles des touristes de montagne. Voir page suivantes clientèles

Sensibiliser les hébergeurs par un discours volontariste sur la promotion :réunion publique avec présentation de l'assistance possible + édition de la commune et du Versant du Soleil

Rénovation & Création : ASSISTANCE À PORTEUR DE PROJET. Il s'agit alors d'accompagner les porteurs de projet par des conseils en *aménagement, communication et commercialisation*. Ce type de dispositif individualisé coûte peu (2 à 4 jours par porteur de projet et les résultats sont tangibles très rapidement.

L'offre doit être liée au réseau de la vallée.

Thématiser les hébergements à partir des produits proposés.

Que faire des 72 chalets d'alpage ? Aider à développer des produits touristiques (sans hébergement)

Les chalets d'alpages pourraient faire l'objet d'une valorisation très encadrée par le loi Montagne pour que quelques-uns développent un produit régulier de nuit à l'alpage.

Prévoir des zones pour permettre l'implantation d'hébergements alternatifs ultérieurement

Les zones du téléski et de Bonvillard pourraient faire l'objet d'un classement pour faciliter un jour l'implantation d'hébergement alternatifs de types cabanes, White pod ou autres hébergement sans impact lourd. Et de pouvoir préparer ces secteurs à les recevoir.

Typologie des clientèles et fréquentation

Les clientèles à Granier

Les familles (avec enfants en bas âge) sont les clientèles les plus représentées à Granier, d'après les entretiens téléphoniques passés aux propriétaires de gîtes et meublés.

Les propriétaires / gérants de chalets d'alpages et refuges nous ont également informé de la présence **d'une clientèle sportive et seniors**.

Quant à la **fréquentation touristique** de Granier à l'année, elle serait plus forte l'hiver, surtout en février.

L'**intersaison** est une période calme touristiquement ; l'été, les réservations se concentrent du 14 juillet au 15 août.

Qualifier ses clientèles pour adapter son offres

Qui ? composition du groupe quand

Attentes et besoins

Familles (jeunes) avec enfants en bas âge

Hiver + été + intersaison ensoleillée
Penser à l'hétérogénéité des groupes

De l'espace à vivre, se promener, découvrir, convivialité des habitants
Des prix abordables
Possibilité de venir en groupe d'amis ou familiaux dans le même gîte ou en gîtes proches

Sportifs

Été + intersaison ensoleillée
Penser à leurs accompagnants

De l'espace à vivre, se promener, découvrir, convivialité des habitants
Départ des courses à partir du Centre village (le point 0 + éditer carte)
Des animations sportives à d'autres périodes que la Pierra Menta.
Des prix abordables
La possibilité de venir en groupe d'amis dans le même gîte ou en gîtes proches

Séniors

Hiver + Été + intersaison ensoleillée
Penser à l'hétérogénéité des groupes

De l'espace à vivre, se promener, découvrir, convivialité des habitants
Départ des promenades à partir Centre village (le pt 0 + éditer carte)
Un patrimoine diversifié et accessible facilement (ouverture).
Des prix abordables
La possibilité de venir en groupe d'amis dans le même gîte ou en gîtes proches

Attitude face au marché

Il semble que Garnier soit dans une **posture de cueillette** alors qu'il faut s'installer dans une **dynamique de conquête**.

Activités pratiquées

L'hiver : Le ski alpin, les randonnées raquettes et, de plus en plus, le ski de randonnée.

L'été : La randonnée pédestre, les promenades.

Pourquoi Granier comme destination ?

Les clientèles de Granier sont séduites par cette destination pour

son calme,
l'authenticité,

ses paysages,
l'ensoleillement

le dépaysement de la "ruralité",
et ses prix attractifs.

Durée du séjour

En moyenne, **une semaine en hiver et 15 jours l'été**, d'après les informations transmises par les hébergeurs, qui nous indiquent également que les réservations sont de plus en plus tardives.

Caractéristiques de la demande en montagne

Même si ces informations sont génériques et concernent toute la montagne (études Ski France) il est important de les connaître pour savoir quels sont vos points forts et les domaines où vous pourriez vous améliorer sans perdre votre âme !

La coupure

Séjourner à la montagne l'hiver permet vraiment de quitter un quotidien gris et pollué pour retrouver un environnement ensoleillé et pur. Les clients ne veulent pas retrouver des éléments qui leur rappellent le quotidien.

D'ailleurs, la station idéale est sans voiture.

Le dépaysement

Il s'exprime chez les clients à deux niveaux complémentaires :

La montagne, procure un sentiment de dépaysement grâce aux paysages spectaculaires, la pureté de l'air et de la neige ;

La station, dans laquelle les visiteurs séjournent doit correspondre à leur imaginaire ; ils souhaitent retrouver un « décor alpin » avec son « immuable trio bois-sapins-neige ». Cependant, ils ne sont pas dupes. Ils acceptent que seuls certains éléments correspondent à leurs fantasmes. Le béton est ainsi mal perçu... sauf s'il est recouvert de bois !

De même, les hébergements décalés, insolites sont très recherchés... si la praticité et l'agrément sont au rendez-vous

Le ski et le flow

Le ski procure au touriste des sensations de liberté, de plaisir et de glisse.

Il permet une immersion quasi-immédiate dans les vacances, en opposition à la mer où il leur faut plusieurs jours. Ce que les skieurs décrivent correspond en Psychologie en un « état de flow », En d'autres termes, ils sont complètement immergés dans l'instant présent.

« Le flow est un élément central de l'expérience vécue par les vacanciers. C'est l'atout majeur de ce type de destination » ; pour atteindre cet état de flow le skieur doit avoir un niveau suffisant, skier dans un groupe homogène et disposer d'un domaine aux pistes variées.

La convenance

L'ensemble des services doit être fluide et sans accroc pour permettre aux touristes de construire une expérience « positive ».

Ils sont sensibles aux bonnes et mauvaises surprises. Par exemple, les incivilités entre skieurs sont largement évoquées par les touristes. Ainsi,

- l'accueil,
- la signalétique,
- le CRM (Customer Relationship Management, en anglais, soit « gestion de la relation client »)

sont indispensables à la création de valeur ajoutée dans le séjour.

« Être ensemble »

La recherche d'émotion est au cœur des vacances.

L'ensemble des services, l'environnement, le ski et le flow sont autant de supports qui participent à la création de souvenirs et d'expériences communes au sein du groupe.

Les séjours à la montagne sont souvent l'occasion de vacances en famille élargie, en tribus, ce qui renforce le sentiment d'appartenance à un groupe choisi.

Le hameau de Bonvillard

Accès

Deux accès : D86^A ou par un sentier communal qui rejoint la D86^A

Histoire du site

Bonvillard est un hameau de Granier qui autrefois était habité (jusqu'à 24 familles en 1621). L'exode rural et l'éloignement de Granier de ce site ont eu raison de la vie de ce hameau. Les habitants sont partis et les maisons furent désertées pendant toute la première partie du XX^{ème} siècle.

Saint Jacques le Majeur et Saint Pantaléon sont les patrons de Bonvillard, hameau dépendant de Granier. On y venait en pèlerinage pour demander la guérison des petits enfants, car Saint Pantaléon est patron des médecins.

La chapelle de Saint Grat, mentionnée dans l'acte de visite de 1605, était alors de fondation récente (fondée en 1545).

Pendant les années noires de la Révolution, le missionnaire Rey-Golliet trouva refuge en ce hameau.

En 1949, Bonvillard devient un centre de vacances.

Depuis 1993, la colonie n'accueille plus d'enfants.

Composition du site et exposition

De cet **ancien centre de vacances** pour les colonies, il ne reste aujourd'hui que **deux bâtiments**.

Sur ce site, se trouvent également **1 ferme** et **1 chapelle**. La chapelle fondée en 1545 est de style baroque comme tous les édifices religieux de la commune. Elle est ouverte en permanence aux visites.

À l'intérieur, on peut y découvrir l'histoire détaillée de Bonvillard, sur des panneaux.

Bonvillard, c'est aussi un très grand espace vert, boisé, qui offre une vue magnifique sur l'Ubac (Mont Pourri et la Plagne). Le site est orienté Sud-Ouest.

La commune est en cours de redevenir propriétaire de ce secteur, qui appartient à l'association A.N.O.V.E.M (Association Nancéienne d'Organisation de Vacances En Montagne).

Hameau de Bonvillard

Forces <ul style="list-style-type: none"> • Vue sur Bellecôte • Face à l'espace montagne habitée. • Chapelle magnifique avec retable et colonnes torsées (style baroque). 	Faiblesses <ul style="list-style-type: none"> • Le faible débit en eau potable conduit à un projet modeste. • L'accès routier ne supporte pas les gros traffic. • Des bâtiments non conformes. Une remise aux normes serait très coûteuse.
Opportunités <ul style="list-style-type: none"> • Autour du bâtiment ancien (ferme), créer une activité agricole est une solution sage. • Développer une offre touristique alternative pour se différencier, gagner en visibilité, tout en déployant un projet économiquement viable et des centres d'intérêt • Déconstruire les bâtiments hors normes. 	Menaces <ul style="list-style-type: none"> • Sur ce site, il n'y a aujourd'hui pas assez d'eau potable ni de sécurité incendie. Revoir le réseau tout à l'égout. • La conception d'un hameau d'hébergements alternatifs et innovants, du type cabane dans les arbres ou Whitepod oblige à trop d'infrastructure que la commune ne pourra assumer seule.

ENJEUX TOURISTIQUES LORS DE LA RÉVISION DU P.L.U.

Vocation possible du site :

Élevage particulier d'équidés, chevaux de montagne, mulets, ânes, chevaux de trait pour débardage...

D'autres centres d'intérêt à la journée comme un sentier pieds nus ou autres... devront être autorisés dans la DSP ou le bail de location à titre gratuit ou faible (intérêt général) afin que l'exploitant puisse autonomiser son chiffre d'affaires par des activités complémentaires lucratives.

L'esprit du lieu le site est un but de promenade. Il est alors important de valoriser la chapelle et l'environnement naturel par un jardin de curé ou un jardin botanique... géré par l'exploitant de l'élevage...

Covénience : Pour attirer du monde, il faut créer un espace convivial particulièrement bien aménagé comme des espaces couverts de pique-nique avec point feu, aires de jeux pour enfants, sentier d'interprétation.

Classement PLU : Il serait sage de classer cette zone pour qu'il soit aisé, un jour, de lancer un développement dédié au tourisme comme des hébergements alternatifs ou un jardin alpin type Jardin des Cimes à Passy (74).

Le tourisme sur le territoire

Le “Versant du Soleil” ?

Au départ, il s'agissait d'une association née à la fin des années 80 et qui est à l'origine de l'opération “gîtes éclatés”. Aujourd'hui, cette expression fait référence à un espace géographique bien défini : c'est **une dénomination touristique à forte notoriété**.

→ **En effet, tous les opérateurs de la Plagne montrent le Versant du Soleil.**

ENJEUX TOURISTIQUES

Ce thème fédérateur a déjà capitalisé une notoriété fondée sur un groupe de mots magiques, Versant Soleil.

Mettre en synergie les offres touristiques d'hébergements

Mettre en réseau le patrimoine pour donner envie de circuler sur ce versant : s'inscrire dans le schéma de valorisation du patrimoine de tarentaise.

L'été, jouer sur l'accès facile au beaufortin par une voie ancienne, pleine de mémoire et sans automobile...

Conclusion

Dans le cadre de la Révision du P.L.U :

- **Prioriser la réhabilitation et l'évolution de l'offre existante sur le village hébergement + valorisation du patrimoine**

- **Renforcer l'offre autour du téléski dans le but du petit équilibre**
 - + Terrasse bar restaurant
 - + autre activités avec la remontée (tubbing...)
 - + Viabiliser le secteur

- **Pour le hameau de Bonvillard :**
 - Privilégier une activité agricole ou d'élevage pour générer rapidement une présence et activité sur site.
 - + Valoriser l'esprit du lieu c'est-à-dire la chapelle et l'environnement naturel.
 - + Viabiliser le secteur

- **Pour le téléski et Bonvillard**
 - Classer en zone de développement touristique doux pour ménager l'avenir
 - Organiser le PLU afin de se réserver la possibilité de créer des hébergements alternatifs plus tard.
 - Des hébergements sans impact sur l'environnement => type hameau du H.L.L (Habitations Légères de Loisirs) ou cabanes dans les arbres, yourtes, Whitepod...
 - Cette opportunité face au massif de La Plagne est à ménager